



CONSEJO DE MONUMENTOS NACIONALES DE CHILE  
www.monumentos.cl

DATOS GENERALES DE LA ZONA TÍPICA O PINTORESCA

Monumento Nacional  
Categoría: ZONA TÍPICA O PINTORESCA  
**VILLA QUINCHAO**

REGIÓN	DE LOS LAGOS
PROVINCIA	CHILOÉ
COMUNA	QUINCHAO
LUGAR / UBICACIÓN	VILLA QUINCHAO

DATOS ESPECÍFICOS DE LA ZONA TÍPICA O PINTORESCA

Número de rol(es) vigentes afectado(s):	_____
Arquitecto(s) destacado(s):	_____
Material(es) predominante(s):	_____
Año de construcción(es) predominante(s):	_____
Nº de pisos predominante:	_____
Valor del bien:	_____
Decreto:	Fecha Decreto: _____
Código:	_____

ANTECEDENTES DEL PLANO

Límites Monumento Histórico:	Superficie aprox. del polígono:
Polígono: 1 - 2 - 3 - 4 - 1.	154.354,14 m²

Simbología - Nomenclatura:

Límites Zona Típica  
  
 Emilio De la Cruz Estrázuz  
 Secretario Ejecutivo  
 Consejo de Monumentos Nacionales

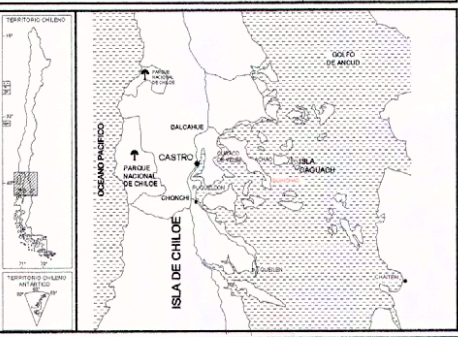
Profesional responsable: Daniela Díaz F.

Dibujado por: PGO Revisado por: YGV - DDF


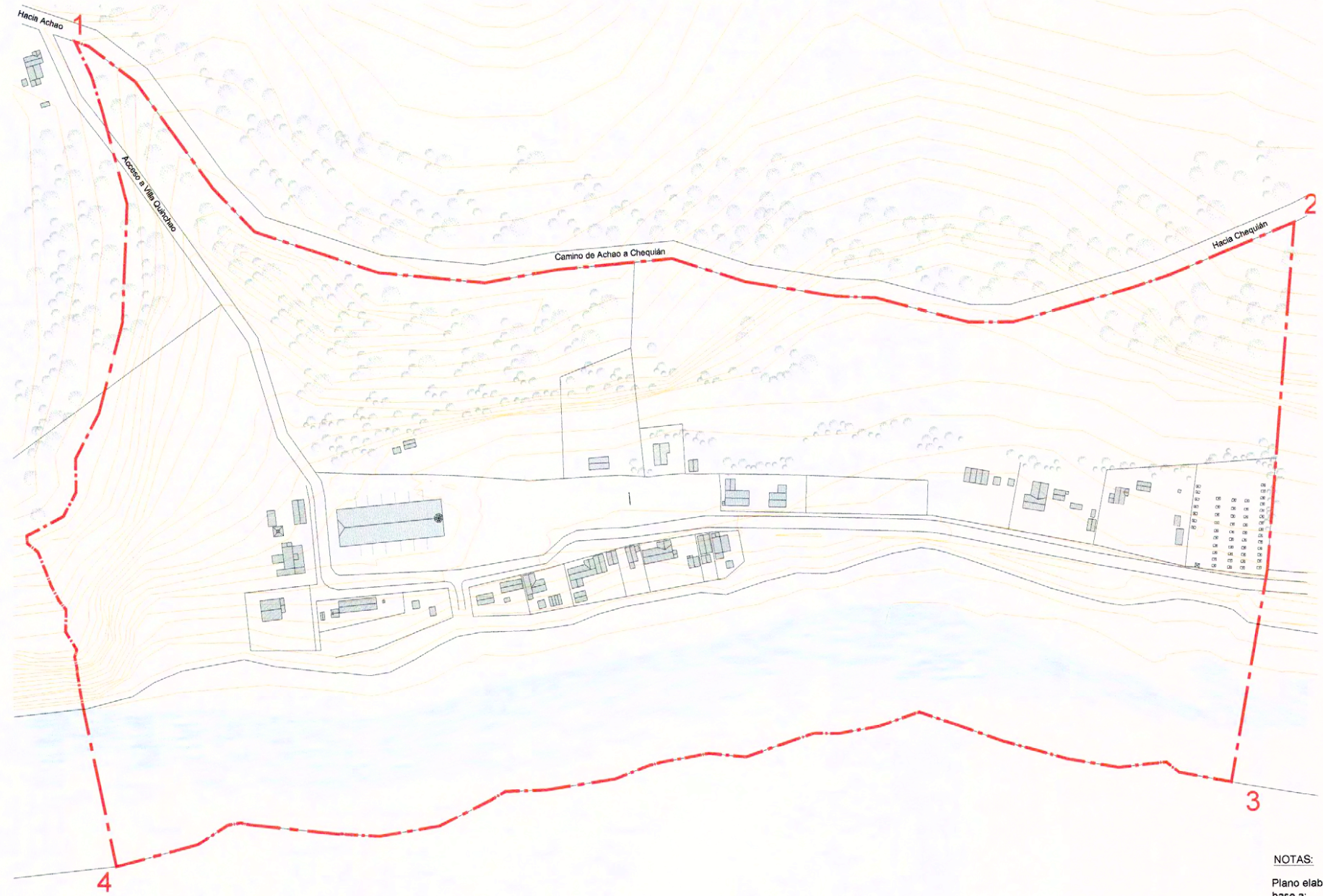
Contenido: Plano de Límites

Escala: Escala Gráfica

Fecha: 03/04/2013 Lámina: 1 de 1



Memoria Explicativa del Polígono de Límites 1 - 2 - 3 - 4 - 1	
Tramo	Descripción
1 - 2	Límite oriente, coincide con el camino de Achao a Chequián.
2 - 3	Límite sur, coincide con el límite predial del Cementerio proyectado.
3 - 4	Límite poniente, costa de Matao, línea de baja marea a 80 metros de la costa.
4 - 1	Límite norte, cotas superiores de los cerros que enmarcan visualmente la Iglesia.



NOTAS:  
 Plano elaborado en el Consejo de Monumentos Nacionales en base a:  
 • Expediente de solicitud de declaratoria remitido por la Fundación Amigos de las Iglesias de Chiloé.  
 • Las cotas prevalecen por sobre el dibujo, son aproximadas y están expresadas en metros, en caso de fondos de predio, estos prevalecen por sobre la cota.  
 (\*) Esta información no acredita propiedad