


Jurídico (derivado y responde) DE CONSEJO DE MONUMENTOS NATIONALES + UP QUANO



MINISTERIO DE EDUCACIÓN
ARCHIVOS Y MUSEOS
04351 - 24.07.14
SECRETARÍA GENERAL
PARTES E INFORMACIONES

CONTRALORIA GENERAL
OFICINA GENERAL DE PARTES
13 JUN 2014

DIVISION JURIDICA
FRO/AVA/EA/ ✓

MINISTERIO DE HACIENDA
OFICINA DE PARTES
RECIBIDO

FIJA LÍMITES DE LA ZONA TÍPICA "SECTOR DE MONTEGRANDE RELACIONADO CON LA POETISA GABRIELA MISTRAL", UBICADA EN LA COMUNA DE PAIHUANO, PROVINCIA DE ELQUI, REGIÓN DE COQUIMBO, DECLARADA COMO TAL, MEDIANTE EL DECRETO SUPREMO N° 621, DE 1990, DEL MINISTERIO DE EDUCACIÓN PÚBLICA.

| | |
|--------------------------------------|---------|
| CONTRALORIA GENERAL TOMA DE RAZON | |
| RECEPCION | |
| DEPART. JURIDICO | 26/9/12 |
| DEP. T.R. Y REGISTRO | |
| DEPART. CONTABIL. | |
| SUB.DEP. C. CENTRAL | |
| SUB.DEP. E. CUENTAS | |
| SUB.DEP. C.P. Y BIENES NAC. | |
| DEPART. AUDITORIA | |
| DEPART. V.O.P.U. y T. | |
| SUB. DEP. MUNICIP | |
| REFRENDACION | |
| REF.POR \$ | |
| IMPUTAC. | |
| ANOT. POR \$ | |
| IMPUTAC. | |
| DEDUC. DTO. | |

05 JUL 2013 Solicitud N° 680

SANTIAGO,

DECRETO N°: 05.12.2013 0594

CONSEJO DE MONUMENTOS NATIONALES
25 JUL 2014
04904

CONSIDERANDO:

Que, por Decreto Supremo N° 621, de 31 de julio de 1990, del Ministerio de Educación, se declaró como Zona Típica al sector que incluye la Iglesia, la vieja casa - escuela, casa de fundo vecina a la plazoleta y tumba de la Poetisa Gabriela Mistral, que se encuentra ubicado en la comuna de Paihuano, Provincia de Elqui, Región de Coquimbo;

Que, la Comisión de Arquitectura y Patrimonio Urbano del Consejo de Monumentos Nacionales, en atención a la necesidad de los requerimientos propios de la planificación territorial y el correcto manejo de la información de las áreas protegidas por la Ley de Monumentos Nacionales, propuso la fijación de los límites de la citada zona típica;

Que, la definición del polígono de protección que se propuso, permitirá la adecuada puesta en valor del bien protegido;

Que, en la sesión ordinaria del Consejo de Monumentos Nacionales del miércoles 10 de julio de 2013, se procedió a fijar de manera específica los límites de la zona típica ya mencionada, y

MINISTERIO DE EDUCACION
23 JUL 2014
DOCUMENTO TOTALMENTE TRAMITADO

RETIRADO SIN TRAMITAR
FECHA: 26 DIC. 2013
CON OFICIO N° 1864

TOMADO RAZON
21 JUL 2014
Contralor General de la República

DIVISION JURIDICA
COMITE 4
JEFE
15 JUL 2014

VISTO:


Lo dispuesto en los artículos 32 N° 6 y 35 de la Constitución Política de la República cuyo texto refundido, coordinado y sistematizado fue fijado por el Decreto Supremo N° 100 de 2005 del Ministerio Secretaría General de la Presidencia de la República; la Ley N° 17.288; el Decreto Supremo N° 19 de 2001, del Ministerio Secretaría General de la Presidencia de la República; el Decreto Supremo N° 621 de 31/07/1990 del Ministerio de Educación; el Oficio ORD. N° 3.038 de 28/08/2013 de la Vicepresidenta Ejecutiva del Consejo de Monumentos Nacionales; los Oficios ORD. N° 4.165 de 29/10/2013 y N° 2.065 de 30/05/2014 de la Secretaría Ejecutiva del Consejo de Monumentos Nacionales; las Actas de la Sesión Ordinaria de 10 de julio de 2013 (punto 8), de 11 de septiembre de 2013 (punto 165) y de 8 de enero de 2014 (punto 431), todas del Consejo de Monumentos Nacionales y la Resolución N° 1.600 de 2008 de la Contraloría General de la República;

DECRETO:


ARTÍCULO ÚNICO: Fijense los límites de la Zona Típica "Sector de Montegrande relacionado con la Poetisa Gabriela Mistral", declarada como tal por el Decreto Supremo N° 621, de 31 de julio de 1990, del Ministerio de Educación, ubicada en la comuna de Paihuano, Provincia de Elqui, Región de Coquimbo como a continuación se indica:

| TRAMO | DESCRIPCIÓN |
|----------|---|
| 1-2 | Límite Oriente, línea de solera oriente de camino público Ruta D-485. |
| 2-3 | Límite Sur, línea perpendicular al camino público Ruta D-485. |
| 3-4 | Límite Sur, deslinde sur del predio en el que se emplaza la Tumba de Gabriela Mistral. |
| 4-5 | Límite Poniente, deslinde poniente del predio en el que se emplaza la Tumba de Gabriela Mistral. |
| 5-6 | Límite Sur, deslinde sur del predio en el que se emplaza la Tumba de Gabriela Mistral. |
| 6-7 | Límite Poniente, deslinde poniente del predio en el que se emplaza la Tumba de Gabriela Mistral. |
| 7-8 | Límite Poniente, línea de deslinde poniente del predio en el que se emplaza la Tumba de Gabriela Mistral, proyectada a deslinde sur del Fundo Bella Vita. |
| 8-9 | Límite Norte, deslinde sur del predio del Fundo Bella Vita. |
| 9-10 | Límite Poniente, deslinde oriente del predio del Fundo Bella Vita. |
| 10-11 | Límite Norte, solera sur de camino existente. |
| 11-12 | Límite Poniente, deslinde poniente del predio del Estadio Municipal. |
| 12-13 | Límite Norte, deslinde norte del predio del Estadio Municipal. |
| 13-14 | Límite Norponiente, línea de solera poniente de camino público ruta D-485. |
| 14-15 | Límite Norte, línea perpendicular a camino público D-485. |
| 15 al 17 | Límite Nororiente, línea de cota a 1.160 mts. sobre el nivel del mar. |

| | |
|-------|---|
| 17-18 | Límite Sur, línea de solera sur de camino existente. |
| 18-19 | Límite Oriente, deslinde oriente de predio casa fundo, correspondiente a cerco perimetral en PRC. |
| 19-20 | Límite Sur, límite sur de predio casa fundo, correspondiente a cerco perimetral en PRC. |
| 20-21 | Límite Oriente, límite predial oriente, correspondiente a cerco perimetral en PRC y su proyección a camino existente. |
| 21-1 | Límite Sur, línea de solera sur de camino existente. |



| POLÍGONO DE PROTECCIÓN COORDENADAS UTM Datum WGS 84, Huso 19 S | | |
|--|------------|--------------|
| Punto | Este(x) | Norte(y) |
| 1 | 355.904,94 | 6.669.733,61 |
| 2 | 355.896,70 | 6.669.648,14 |
| 3 | 355.877,50 | 6.669.641,43 |
| 4 | 355.866,39 | 6.669.647,21 |
| 5 | 355.866,79 | 6.669.661,32 |
| 6 | 355.842,35 | 6.669.665,29 |
| 7 | 355.834,40 | 6.669.693,10 |
| 8 | 355.838,06 | 6.669.751,37 |
| 9 | 355.862,57 | 6.669.753,23 |
| 10 | 355.860,13 | 6.669.764,10 |
| 11 | 355.879,39 | 6.669.763,24 |
| 12 | 355.885,13 | 6.669.800,46 |
| 13 | 355.924,93 | 6.669.796,20 |
| 14 | 356.016,67 | 6.670.020,60 |
| 15 | 356.036,11 | 6.670.010,44 |
| 16 | 356.075,44 | 6.669.943,41 |
| 17 | 356.138,60 | 6.669.831,25 |
| 18 | 356.033,47 | 6.669.819,72 |
| 19 | 356.032,05 | 6.669.796,28 |
| 20 | 356.002,60 | 6.669.797,61 |
| 21 | 356.014,94 | 6.669.709,40 |



El área del polígono tiene una superficie aproximada de 39.711,93 mts.², según se delimita por el polígono 1-2-3-4-5-6-7-8-9-10-11-12-13-14-15-16-17-18-19-20-21-1 del plano adjunto, que forma parte del presente decreto.

**ANÓTESE, TÓMESE RAZÓN Y PUBLÍQUESE
POR ORDEN DEL PRESIDENTE DE LA REPÚBLICA**

**CAROLINA SCHMIDT ZALDÍVAR
MINISTRA DE EDUCACIÓN**

Lo que transcribo a usted para su conocimiento.

Saluda atentamente a usted.



FERNANDO ROJAS OCHAGAVÍA
SUBSECRETARIO DE EDUCACIÓN

Distribución:

| | |
|---|---|
| - Of. Partes | 1 |
| - Contraloría General de la República | 3 |
| - Diario Oficial | 1 |
| - Consejo de Monumentos Nacionales | 1 |
| - División Jurídica | 1 |
| - MINVU (División de Desarrollo Urbano) | 1 |
| Total | 8 |

Expediente Nº 52.561- 2013