

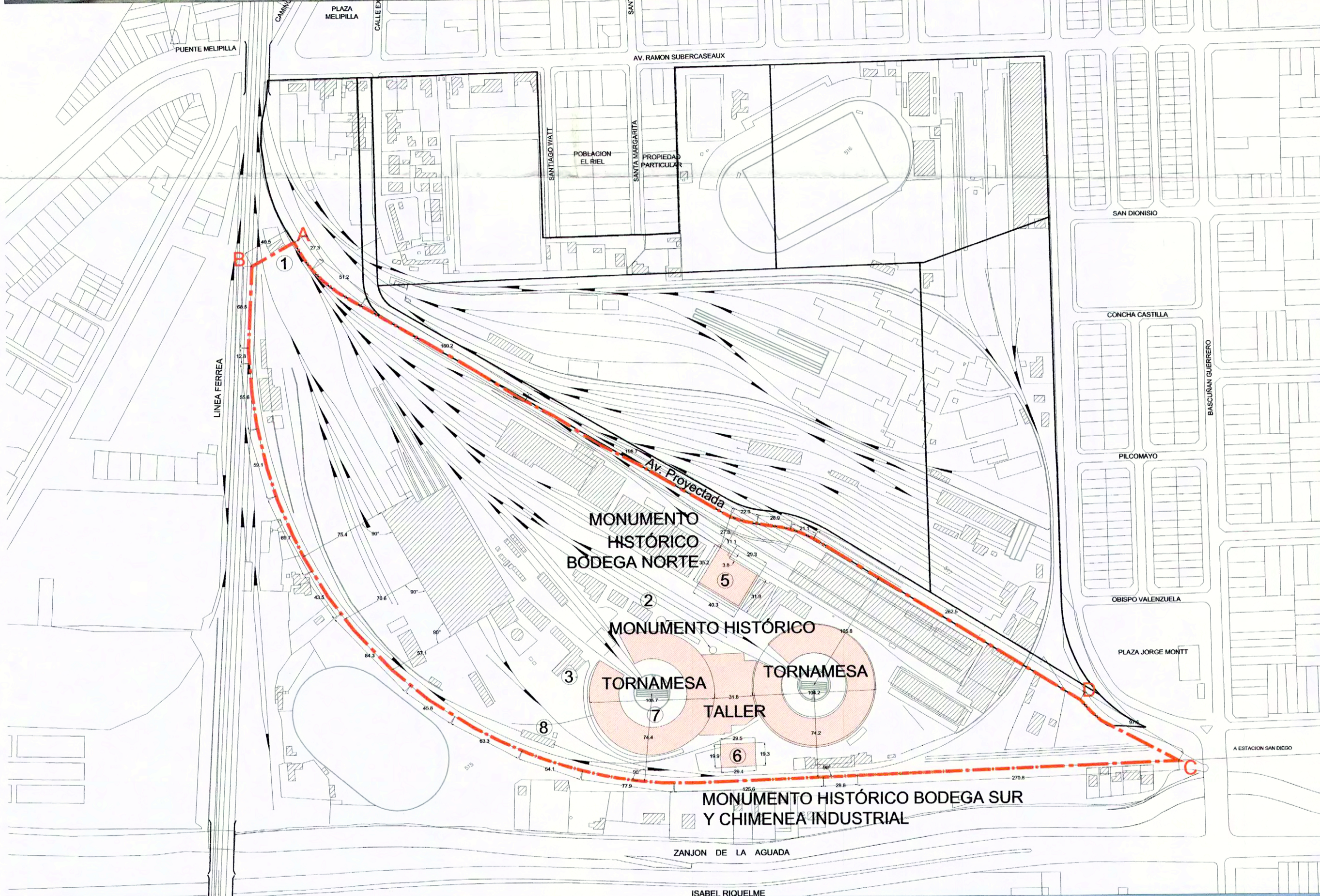


PLANO OFICIAL

NOTA:
Plano elaborado en el Consejo de Monumentos Nacionales en base a:
Plano Digital correspondiente al Proyecto Anillo Interior - Santiago, Reconversión Urbana Maestranza San Eugenio. Ministerio de Vivienda y Urbanismo - Obras Bicentenario.



MINISTERIO DE EDUCACIÓN
CONSEJO DE MONUMENTOS NACIONALES
www.monumentos.cl LEY N° 17.288

Monumento Nacional categoría: ZONA TÍPICA
MAESTRANZA SAN EUGENIO
MONUMENTOS HISTÓRICOS
TORNAMESA, BODEGA SUR Y CHIMENEA INDUSTRIAL

REGIÓN	METROPOLITANA
PROVINCIA	SANTIAGO
COMUNA	ESTACIÓN CENTRAL
DIRECCIÓN	

LÍMITES DEL MONUMENTO HISTÓRICO: Polígono A - B - C - D - A	SUPERFICIE APROX. DEL POLÍGONO: 154.588 m²
--	---

SIMBOLOGÍA - NOMENCLATURA
 Límite de Zona Típica 154.588 m² aprox.
 Límite de Monumento Histórico
 Tornamesa 13.721 m² aprox.
 Bodega Sur y Chimenea 576 m² aprox.
 Bodega Norte 1.326 m² aprox.

Materialidad de la Construcción: Hormigón Armado y Albañilería	Decreto N° y fecha de aprobación:
Arquitecto: Desconocido	N° de pisos:
Año de construcción: entre 1905 y 1915	Uso Actual:
Propietario: EFE	Maestranza
Rut:	N° de Rol Afecto:
Dibujó: K. Sánchez	Arquitecto Revisor: Macarena Silva

[Signature]
 Oscar Andrés Poblete
 Secretario Ejecutivo
 Consejo de Monumentos Nacionales
 Macarena Silva
 Arquitecta
 Consejo de Monumentos Nacionales

CONTENIDO: PLANO DE LÍMITES	N ↑
Escala: Gráfica	Lámina: 1 de 1 Fecha: 07.08.2007

