



Denominación Monumento Nacional:



ZONA TÍPICA
FUNDO DE RANGUE

REGIÓN	REGIÓN METROPOLITANA
PROVINCIA	DEL MAIPO
COMUNA	DE PAINE PLANO OFICIAL
LUGAR	IGLESIA

LÍMITES DE LA ZONA TÍPICA:	SUPERFICIE APROX. DEL POLÍGONO
Polígono: A - B - C - D - E - F - A.	1.907 m²

SIMBOLOGÍA - NOMENCLATURA

-  Zona Típica
-  Edificaciones Existentes

Materialidad de la Construcción:	Fecha aprobación según Decreto:
N° de Pisos:	
Uso Actual:	
Dibujó: S. Rowe	N° de Roles Afectados
Revisó: G. Cuadros	
Escala Gráfica en metros:  Escala	
CONTENIDO: PLANO DE LIMITES	Lámina: 1 de 1

