

Categoría de Monumento Nacional:






**ZONA TÍPICA O PINTORESCA
CONJUNTO RESIDENCIAL
CALLE SERRANO**

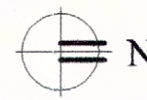
REGIÓN	METROPOLITANA
PROVINCIA	SANTIAGO
COMUNA	SANTIAGO
LUGAR	Calle Serrano, entre Copiapó y Av. Matta.

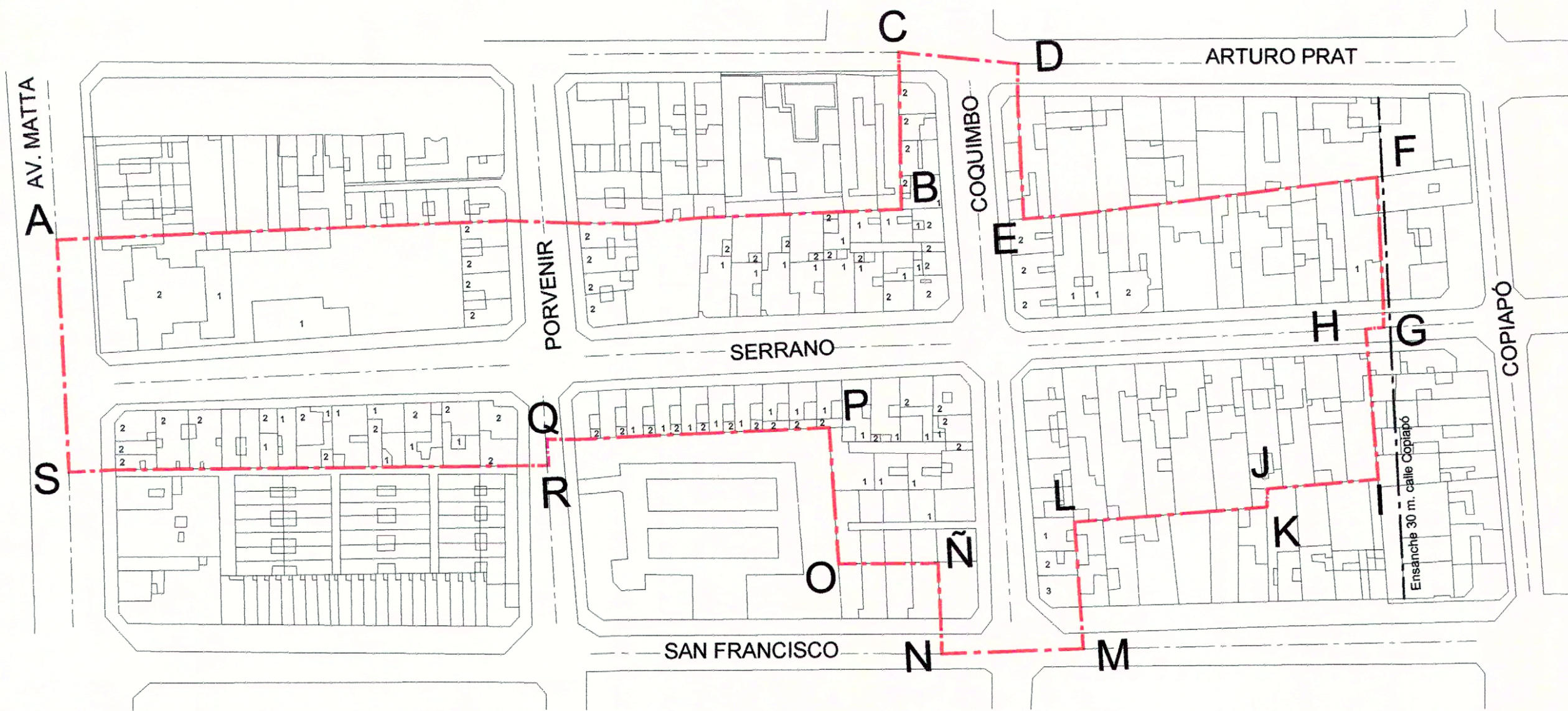
PLANO OFICIAL

LÍMITES DE LA ZONA TÍPICA:	SUPERFICIE APROX. DEL POLÍGONO:
Polígono: A - B - C - D - E - F - G - H I - J - K - L - M - N - Ñ - O - P - Q - R - S - A.	3,9 ha.

SIMBOLOGÍA - NOMENCLATURA

-  Zona Típica
 -  Monumento Histórico
 -  Edificaciones con Valor Histórico Artístico
 -  Edificaciones con Valor Ambiental
 -  Edificaciones sin Clasificación
- Nota: Calificación pendiente a la espera de la elaboración del Instructivo Intervención Zona Típica.
- 1 Indica cantidad de pisos

Materialidad de la Construcción: Albañilería reforzada	Decreto N° y fecha de aprobación:
N° de pisos: 2	
Uso Actual: mixto	
Dibujó: K. Sánchez V.	N° de Roles Afectados:
Revisó: Ch. Matzner T.	
Escala: 1 : 1500	
CONTENIDO: PLANO DE LÍMITES	Lámina: 1 de 1 Fecha: 03.06.2003



NOTA:
Plano elaborado por el Consejo de Monumentos Nacionales en base a plano del expediente de solicitud de declaratoria elaborado por el Departamento de Urbanismo de la Dirección de Obras Municipales de la I. Municipalidad de Santiago, Jefa de Departamento de Urbanismo Arquitecto Sandra Gislyng, Arquitecta responsable: Paz Castro V., febrero de 2000.

