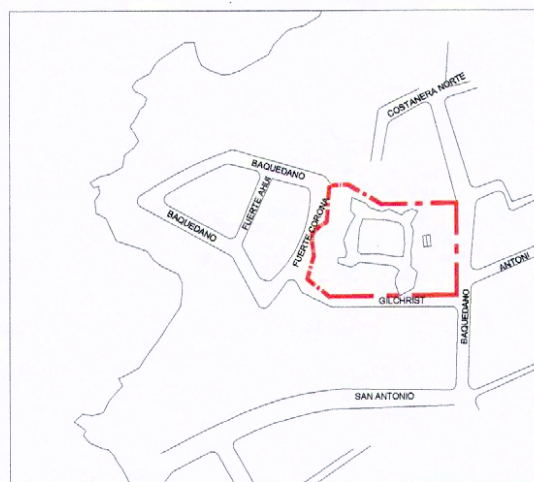
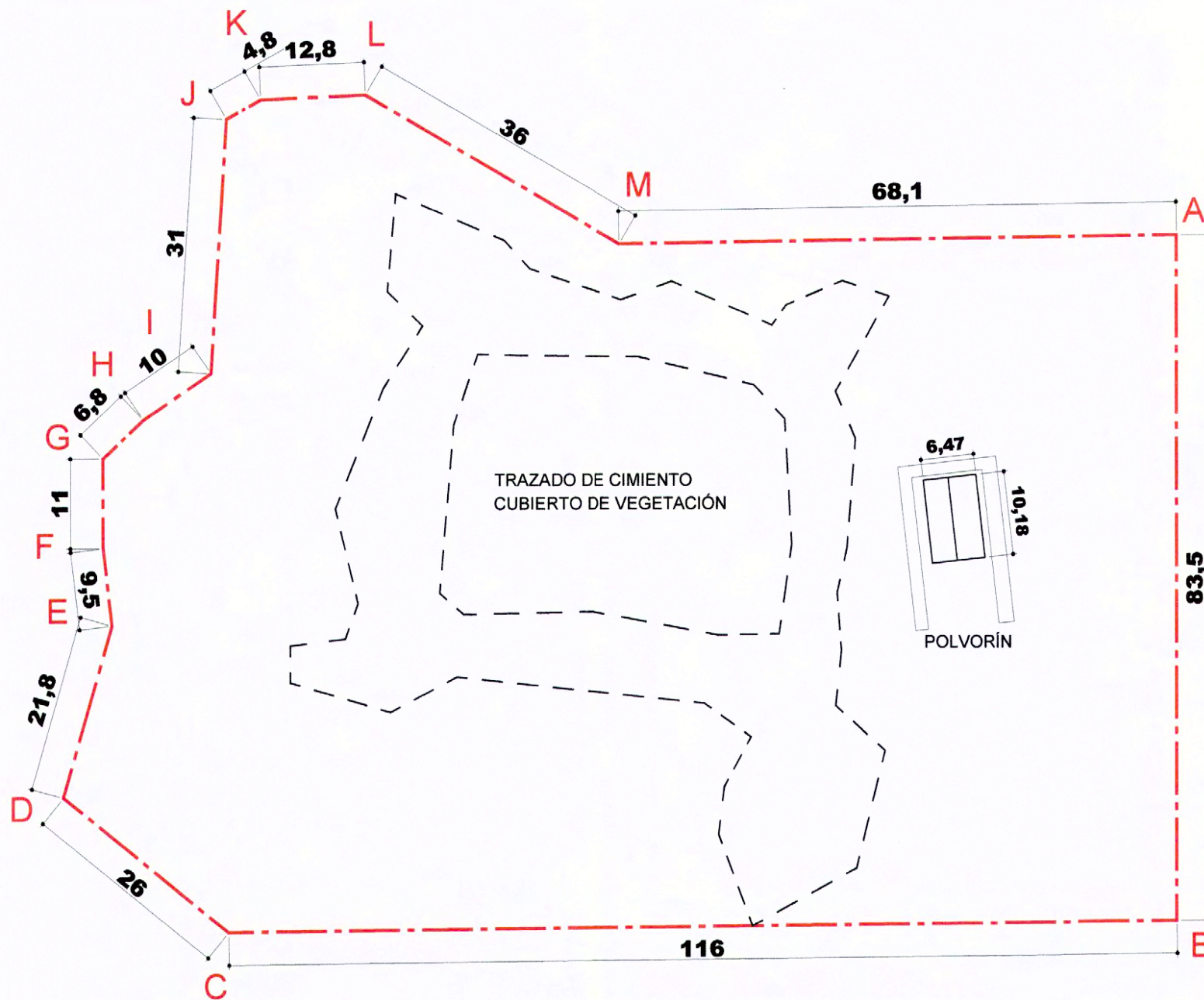


PLANTA ORIGINAL DE FUERTE SAN CARLOS.


(En Guardia, G. 1990, FLANDES INDIANO. LAS FORTIFICACIONES DEL REINO DE CHILE 1541-1626, Ed. Universidad Católica de Chile.)



PLANO UBICACIÓN



PLANO LÍMITE
Escala Gráfica



NOTA:
Fotografías provenientes de Ficha del Inmueble y Plano elaborado en el Consejo de Monumentos Nacionales en base a:
Antecedentes del Ministerio de Obras Públicas
Dirección de Arquitectura Región de Los Lagos
Mayo de 2008.



www.monumentos.cl

LEY N° 17.288

Monumento Nacional
categoría:

MONUMENTO HISTÓRICO
FUERTE SAN CARLOS

REGIÓN LOS LAGOS

PROVINCIA CHILOÉ

COMUNA ANCUD

DIRECCIÓN -

LÍMITES DEL MONUMENTO HISTÓRICO:

Polígono

A-B-C-D-E-F-G-H-I-J-K-L-M-A.

SUPERFICIE APROXIMADA DEL POLÍGONO:

629,71m²

SIMBOLOGÍA - NOMENCLATURA

Límite de Monumento Histórico

Materialidad de la Construcción:

Piedra canchagua y albañilería

Decreto N° y fecha de aprobación:

Arquitecto: -

Año de construcción: 1767 aprox.

Propietario:

Rut:

Dibujante: J. Asenjo

Arquitecto revisor: Jimena Asenjo

N° de pisos: 1

Uso Actual:

Turístico

N° de Rol Afectado:

-

Oscar Asuña Ballester
Secretaría Ejecutiva
Consejo de Monumentos Nacionales

Jimena Asenjo Burgos
Arquitecta
Consejo de Monumentos Nacionales

CONTENIDO:

PLANO DE LÍMITES

FOTOGRAFÍAS

PLANO DE UBICACIÓN



Escala:

Gráfica

Lámina: 1 de 1

Fecha: 19.11.2008

