


Vista actual del faro



Imagen histórica



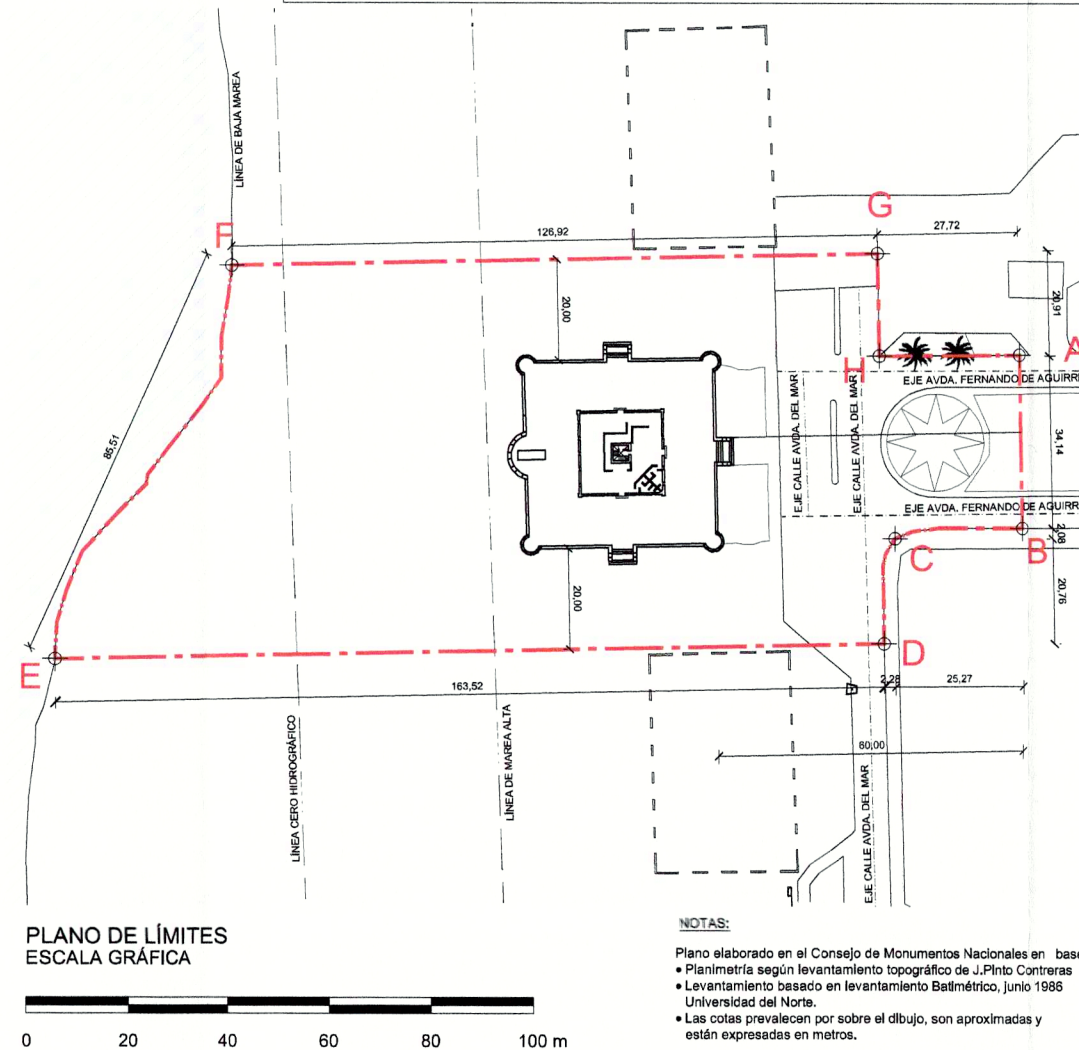
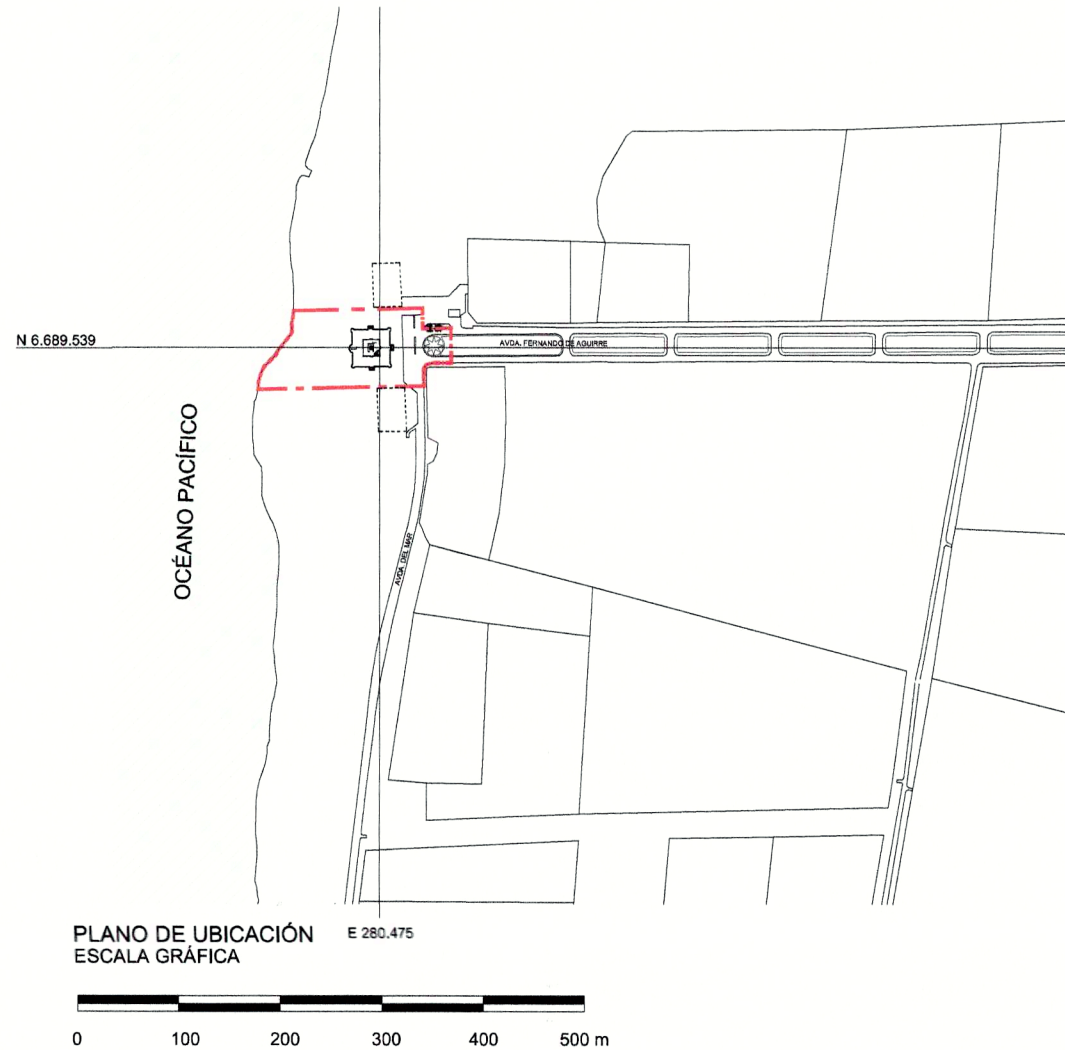
Vista panorámica del área de contexto



El faro en invierno imagen de alta marea.

**Memoria Explicativa del Polígono de Límites  
A - B - C - D - E - F - G - H - A**

Tramo	Descripción	Dimensión Aprox.
A - B	Límite oriente, línea recta paralela al muro oriente del zócalo del faro, a 60 m del mismo	34,14 m
B - C	Límite sur, línea de solera de vereda sur de Av. Francisco de Aguirre, entre el tramo precedente, hasta el fin de dicha línea en la intersección con Av. Del Mar	25,27 m
C - D	Límite oriente, línea de solera de la vereda oriente de Av. Del Mar, entre el tramo precedente y la proyección de la línea paralela al muro exterior sur del zócalo del Faro, trazada a 20 m del mismo	2,28 m
D - E	Límite sur, línea paralela al plomo exterior del muro sur del zócalo del Faro, trazada a 20 m del mismo y sus correspondientes proyecciones hasta la línea de baja marea por el poniente y la línea de solera de la vereda oriente de Av. Del Mar	163,52 m
E - F	Límite poniente, línea de baja marea, entre la proyección de la línea paralela al plomo exterior de los muros norte y sur del zócalo del faro, trazada cada una a 20 m del mismo	85,51 m
F - G	Límite norte, línea paralela al plomo exterior del muro norte del zócalo del Faro, trazada a 20 m del mismo, y sus correspondientes proyecciones hasta la línea de baja marea por el poniente y la línea de solera de la vereda oriente de Av. Del Mar	126,92 m
G - H	Límite oriente, línea de solera de la vereda oriente de Av. Del Mar, entre la proyección de la línea paralela al muro exterior norte del zócalo del Faro, trazada a 20 m del mismo, y la proyección de la línea de solera de la vereda norte de Av. Del Mar, por el poniente	20,91 m
H - A	Límite norte, línea de solera de la vereda norte de Av. Francisco de Aguirre, entre el tramo precedente, y la Intersección con la proyección paralela al plomo exterior del muro oriente del zócalo del Faro, trazado a 60 m del mismo	27,72 m



GOBIERNO DE CHILE

LEY N° 17.288

MINISTERIO DE EDUCACIÓN

CONSEJO DE MONUMENTOS NACIONALES

www.monumentos.cl

**DATOS GENERALES DEL MONUMENTO NACIONAL**

Monumento Nacional  
 Categoría: **MONUMENTO HISTÓRICO**  
**FARO MONUMENTAL DE LA SERENA**

REGIÓN	COQUIMBO
PROVINCIA	ELQUI
COMUNA	LA SERENA
LUGAR / UBICACIÓN	AVENIDA DEL MAR S/N

**DATOS ESPECÍFICOS DEL MONUMENTO HISTÓRICO**

(\*) Propietario(s): Ilustre Municipalidad de La Serena  
 Rut del(los) propietario(s): \_\_\_\_\_  
 Rol SII vigente al Segundo Semestre 2010: 03965-00010  
 Arquitecto(s) destacado(s): Ingeniero Jorge Cisternas Larenas  
 Materialidad predominante: Albañilería de ladrillo  
 Año de construcción: 1950      N° de pisos: \_\_\_\_\_  
 Uso original: Infraestructura / Marítima y Portuaria  
 Uso actual: Sin Uso / Abandonado  
 Decreto: \_\_\_\_\_ Fecha Decreto: \_\_\_\_\_

**ANTECEDENTES DEL PLANO**

Límites Monumento Histórico:	Superficie aprox. del polígono:
Polígono: A - B - C - D - E - F - G - H - A	12.061,20 m <sup>2</sup>
	Superficie aprox. construida: 500 m <sup>2</sup>

Simbología - Nomenclatura:  
 Límites Monumento Histórico

Profesional responsable: Felipe Gallardo G.  
 Profesional revisor: Flor Recabarren V.  
 Aprobado por CAMN: \_\_\_\_\_

Oscar Acuña Poblete  
Secretario Ejecutivo  
Consejo de Monumentos Nacionales

Felipe Gallardo G.  
Arquitecto de la Especialidad Ejecutor  
Consejo de Monumentos Nacionales

Dibujado por: YGV      Revisado por: KSV

Contenido: PLANO DE UBICACIÓN - PLANO DE LÍMITES Y FOTOGRAFÍAS

Escala: Escala Gráfica      N

Fecha: 02 / 11 / 2010      Lámina: 1 de 1

PLANO OFICIAL

