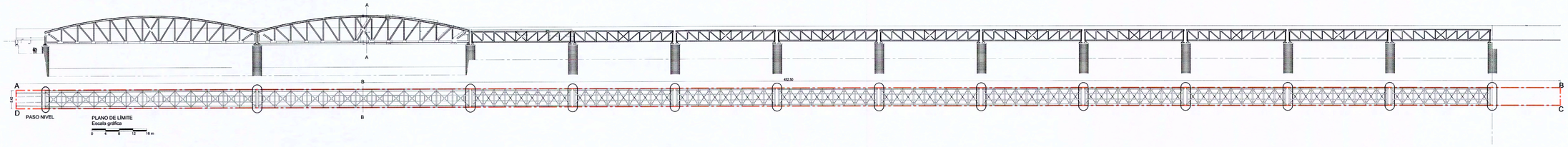

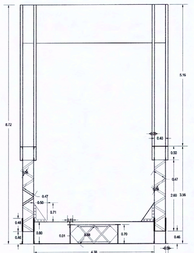
ELEVACIÓN FRONTAL

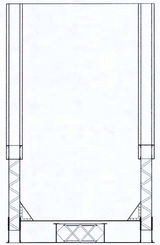
CORTE TRAMO 1 A - A'

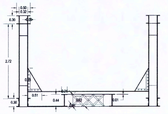
ELEVACIÓN FRONTAL TRAMO CORTO

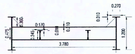
CORTE PASO NIVEL B - B'

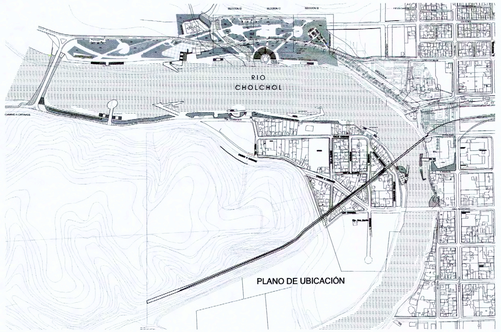

PLANO DE UBICACIÓN

Escala gráfica
0 1 2 3 4 m

MINISTERIO DE EDUCACIÓN
CONSEJO DE MONUMENTOS NACIONALES

www.monumentos.cl LEY N° 17.288

Monumento Nacional
categoría: MONUMENTO HISTÓRICO

PUENTE FERROVIARIO SOBRE EL RÍO CHOLCHOL

REGIÓN	REGIÓN DE LA ARAUCANÍA
PROVINCIA	CAUTÍN
COMUNA	NUEVA IMPERIAL
UBICACIÓN	EN NUEVA IMPERIAL SOBRE RÍO CHOLCHOL
LIMITES DEL MONUMENTO HISTÓRICO: A - B - C - D - A.	SUPERFICIE APROX. DEL POLÍGONO: 2.452,55 m²

SIMBOLOGIA - NOMENCLATURA

Limite Monumento Historico

Materialidad de la Construcción: Estructura Metálica	Decreto N° y fecha de aprobación: -
Arquitecto: -	
Año de construcción: 1909	Largo: 432,5 m
Propietario: Empresa de FF.CC. del Estado	Uso Actual: Paisaje Peatonal
Rut: -	N° de Rol Afectado: -
Dibujarte: Purísima Garrido	
Revisar: M. Eugenia Espiñeira	

Oscar Acuña Fuentes
Arquitecto Restaurador
Consejo de Monumentos Nacionales

M. Eugenia Espiñeira
Arquitecto Restaurador
Consejo de Monumentos Nacionales

CONTENIDO: PLANO DE LÍMITE

N II

Escala: Gráfica

Lámina: 1 de 1
Fecha: 02/09/2008

PLANO OFICIAL

CONSEJO DE MONUMENTOS NACIONALES
CHILE

NOTA:
Plano elaborado en el Consejo de Monumentos Nacionales en base a: Planos de la Municipalidad de Nueva Imperial, Región de la Araucanía, fecha Abril del 2007.