



Escuela a principios del siglo pasado



Escuela actualmente



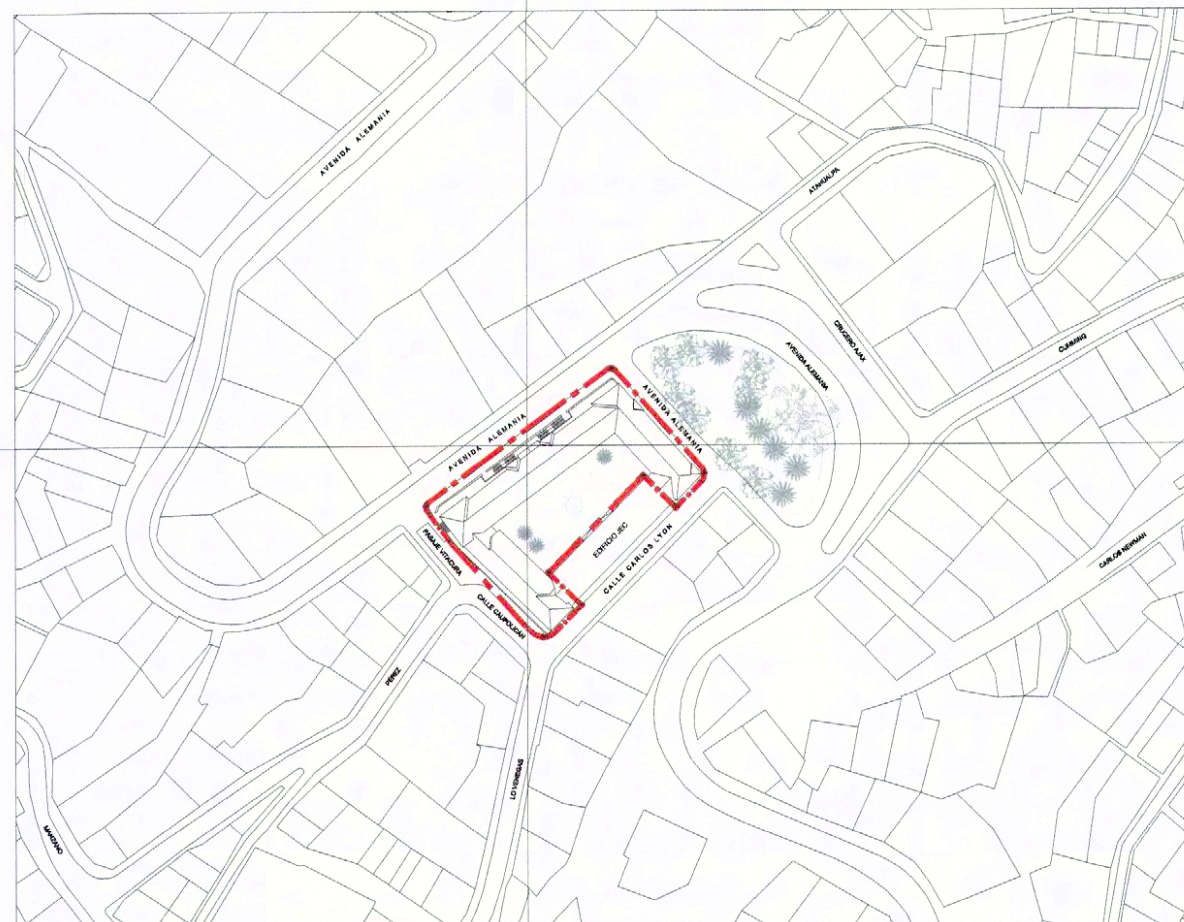
Vista de corredor interior

Memoria Explicativa del Polígono de Límites
A - B - C - D - E - F - G - H - A

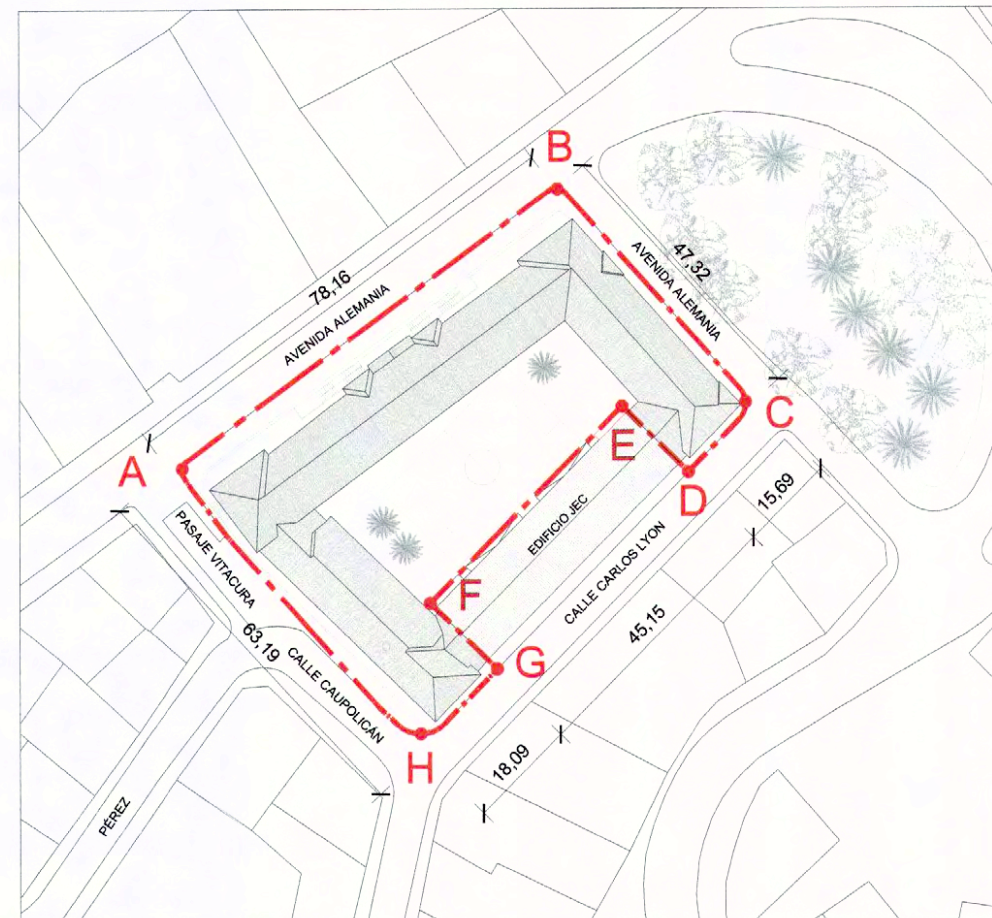
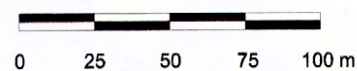
Tramo	Descripción
A - B	Límite norponiente, solera suroriente de Avenida Alemania
B - C	Límite nororiente, solera norponiente de Avenida Alemania
C - D	Límite suroriente, solera surponiente de calle Carlos Lyon
D - E	Límite surponiente, proyección desde solera de calle Carlos Lyon, pasando por deslinde nororiente de pabellón Lyon
E - F	Límite norponiente, deslinde suroriente de pabellón Lyon
F - G	Límite suroriente, deslinde nororiente de pabellón Lyon hasta solera surponiente de calle Carlos Lyon
G - H	Límite suroriente, solera nororiente de calle Carlos Lyon
H - A	Límite surponiente, solera norponiente de calle Caupolicán y su proyección pasando por pasaje Vitacura

E 254.308

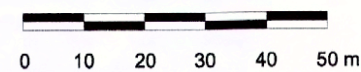
N 6.340.351



PLANO DE UBICACIÓN
ESCALA GRÁFICA



PLANO DE LÍMITES
ESCALA GRÁFICA



NOTAS:

Plano elaborado en el Consejo de Monumentos Nacionales en base a:

- Base catastral I. Municipalidad de Valparaíso
- Las cotas prevalecen por sobre el dibujo, son aproximadas y están expresadas en metros, en caso de fondo de predios, éstos prevalecen por sobre la cota.

(*) Esta información no acredita propiedad



LEY N° 17.288
MONUMENTO NACIONAL
Categoría: MONUMENTO HISTÓRICO
LICEO PEDRO MONTT

REGIÓN VALPARAÍSO
PROVINCIA VALPARAÍSO
COMUNA VALPARAÍSO
DIRECCIÓN / UBICACIÓN / LUGAR AVENIDA ALEMANIA 5196, CERRO CÁRCEL

DATOS ESPECÍFICOS DEL MONUMENTO HISTÓRICO
(*)Propietario(s): Corporación Municipal de Valparaíso (CORMUVAL)
Rut del(los) propietario(s):
Rol SII vigente: 3088-1
Arquitecto(s) destacado(s): Luis Izarnotegui
Materialidad predominante:
Año de construcción: 1918-1919 N° de pisos: 2
Uso original: Equipamiento / Educativo
Uso actual: Equipamiento / Educativo
Valor del bien:
Decreto: Fecha Decreto:
Código:

ANTECEDENTES DEL PLANO
Límites Monumento Histórico: Superficie aprox. del polígono: 3.589,14 m²
Polígono: A - B - C - D - E - F - G - H - A Superficie aprox. construida: 3.737,32 m²

Simbología - Nomenclatura:
Emilio De la Cordera Errázuriz
Secretario Ejecutivo
Consejo de Monumentos Nacionales

Profesional responsable: María Cecilia Vera V.
Dibujado por: YGV Revisado por: PGO

Contenido: Plano Ubicación - Plano de límites - Fotografías

Escala: Indicadas

Fecha: 26 / 05 / 2012 Lámina: 1 de 1

