



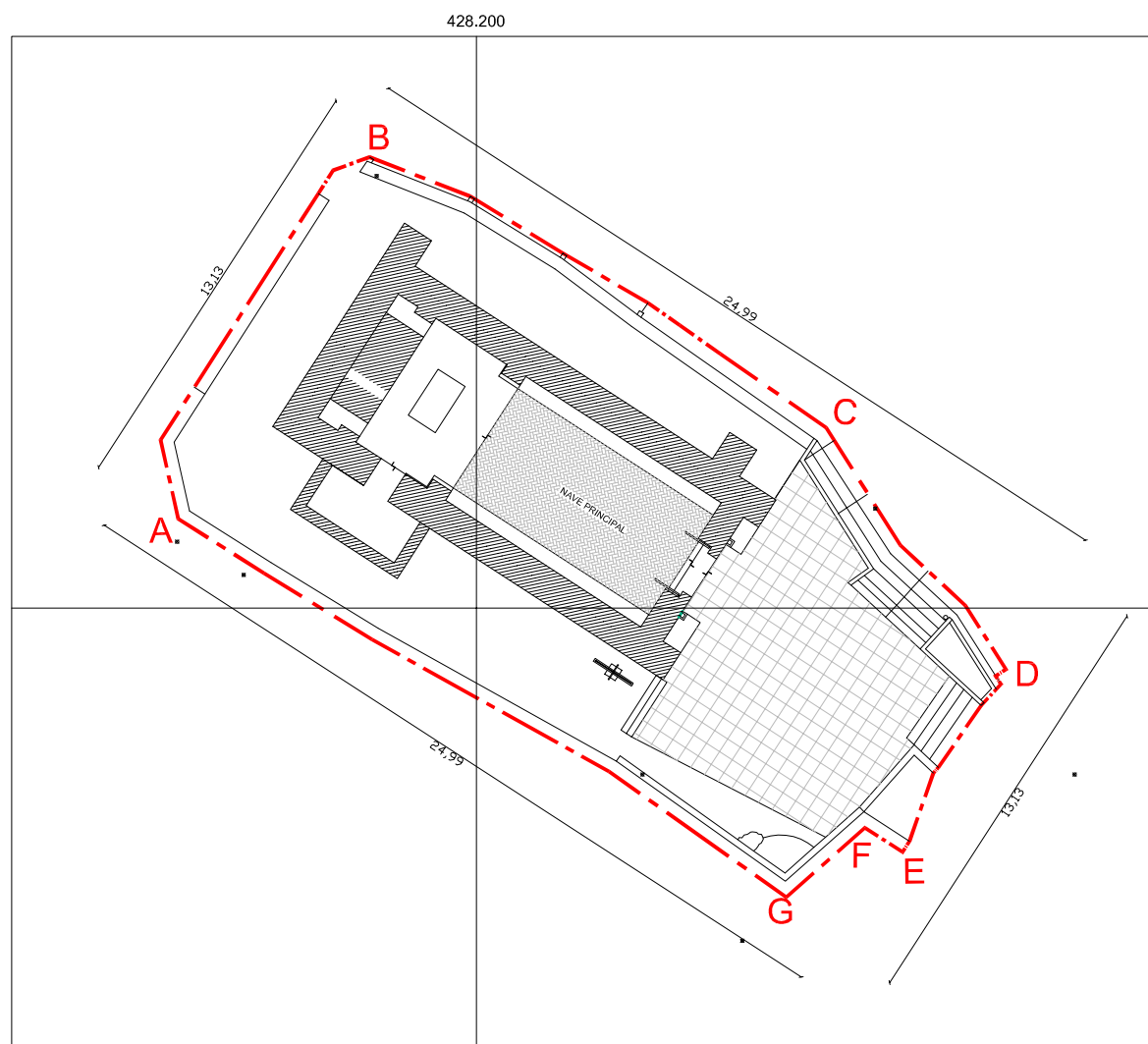
Vistas a Iglesia Virgen del Carmen de Chitita



Vistas interior a Iglesia Virgen del Carmen de Chitita

| POLÍGONO DE PROTECCIÓN  |            |              |
|-------------------------|------------|--------------|
| Coordenadas UTM         |            |              |
| Datum WGS 84, Huso 19 S |            |              |
| Punto                   | Este (x)   | Norte (y)    |
| A                       | 428.631,51 | 7.918.508,80 |
| B                       | 428.637,27 | 7.918.519,68 |
| C                       | 428.651,00 | 7.918.511,55 |
| D                       | 428.656,41 | 7.918.504,27 |
| E                       | 428.653,30 | 7.918.496,78 |
| F                       | 428.652,17 | 7.918.499,51 |
| G                       | 428.649,80 | 7.918.497,42 |

| MEMORIA EXPLICATIVA    |   |
|------------------------|---|
| polígono de protección |   |
| Tramo                  | Descripción   |
| A - B                  | Límite norponiente, límite predial norponiente                          |
| B - C                  | Límite nororiente, límite predial nororiente                            |
| C - D                  | Límite nororiente, inicio de escalinata al atrio de acceso a la Iglesia |
| D - E                  | Límite suroriente, límite predial suroriente                            |
| E - F                  | Límite sur, límite predial sur  |
| F - G                  | Límite suroriente, límite predial suroriente                            |
| G - A                  | Límite surponiente, límite predial surponiente                          |



PLANO DE LÍMITES  
ESCALA GRÁFICA



PLANO DE UBICACIÓN  
ESCALA GRÁFICA


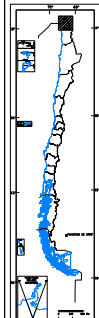



NOTAS:  
Plano elaborado en el Consejo de Monumentos Nacionales en base a:

- Levantamiento Arquitectónico y levantamiento GPS Datum WGS 84, Huso 19 S, mes febrero de 2015. Realizado por Fundación Altiplano Monseñor Salas Valdés.
- Base de información: Estudio Diagnóstico de Declaratoria MN Iglesia de la Virgen del Carmen de Chitita, Profesionales a cargo: Cristián Heinsen, Ronald Caicedo, Marta Piech, Claudio Bertin y Alejandra Palacios.

- Proceso de georreferenciación de acuerdo a la información desarrollada por la Unidad de Información Territorial perteneciente al Área de Gestión de la Información y Estudios - CMN. Estándares: WGS 84, H19S.
- Las cotas prevalecen por sobre el dibujo, son aproximadas y están expresadas en metros. En caso de fondos de predio, estos prevalecen por sobre la cota.
- Esquicio de Chile: "Autoriza su circulación, por Resolución N°475 del 22 de octubre de 2014 de la Dirección Nacional de Fronteras y Límites del Estado".

(\*) Esta información no acredita propiedad.

| DATOS GENERALES DEL MONUMENTO NACIONAL  |   |
|---|---|
| Categoría:  | MONUMENTO HISTÓRICO   |
| <b>IGLESIA VIRGEN DEL CARMEN DE CHITITA</b>   |   |
| REGIÓN  | ARICA Y PARINACOTA  |
| PROVINCIA   | ARICA   |
| COMUNA  | CAMARONES   |
| DIRECCIÓN UBICACIÓN LUGAR   | CALLE S/N, QUEBRADA DE SIVITAYA, PUEBLO DE CHITITA.                                   |
| DATOS ESPECÍFICOS DEL MONUMENTO HISTÓRICO   |   |
| (*)Propietario(s): Fisco  |   |
| Rut del(los) propietario(s): 86.015.200-2   |   |
| Rol SII vigente: Sin rol  |   |
| Tipo de propiedad: Particular   |   |
| Arquitecto(s) destacado(s): Sin información   |   |
| Materialidad predominante: Tierra   |   |
| Sistema constructivo: Adobe   |   |
| Año de construcción: 1.907 aprox. N° de pisos: 1  |   |
| Uso original: Equipamiento / Religioso - ceremonial.  |   |
| Uso actual: Equipamiento / Religioso cultural   |   |
| Valor del bien: Histórico - arquitectónico - social   |   |
| Decreto:  | Fecha Decreto:  |
| Código:   |   |
| ANTECEDENTES DEL PLANO  |   |
| Límites Monumento Histórico:  |   |
| Polígono:<br>A - B - C - D - E - F - G - A  |   |
| Superficie (aprox.) del polígono: 296,32 m <sup>2</sup>   |   |
| Superficie (aprox.) construida: 116,6 m <sup>2</sup>  |   |
| Simbología - Nomenclatura:  |   |
|  Límites Monumento Histórico |   |
| Ángel Cabeza Monteiro<br>Vicepresidente Ejecutivo<br>Consejo de Monumentos Nacionales                             |   |
|                              |   |
| Profesional responsable:<br>Flor Recabarren V.<br>Área de Arquitectura y Patrimonio Urbano                        |   |
| Revisor: C. Arcos   |  |
| Dibujante: K. Sánchez/P.Garrido   |   |
| Geógrafo: D. Lara   |   |
| Contenido: Plano de Límites - Ubicación - Fotos   |   |
| Escala: Gráfica indicada  |   |
| Fecha: 27-04-2015   | Lámina: 1 de 1  |