
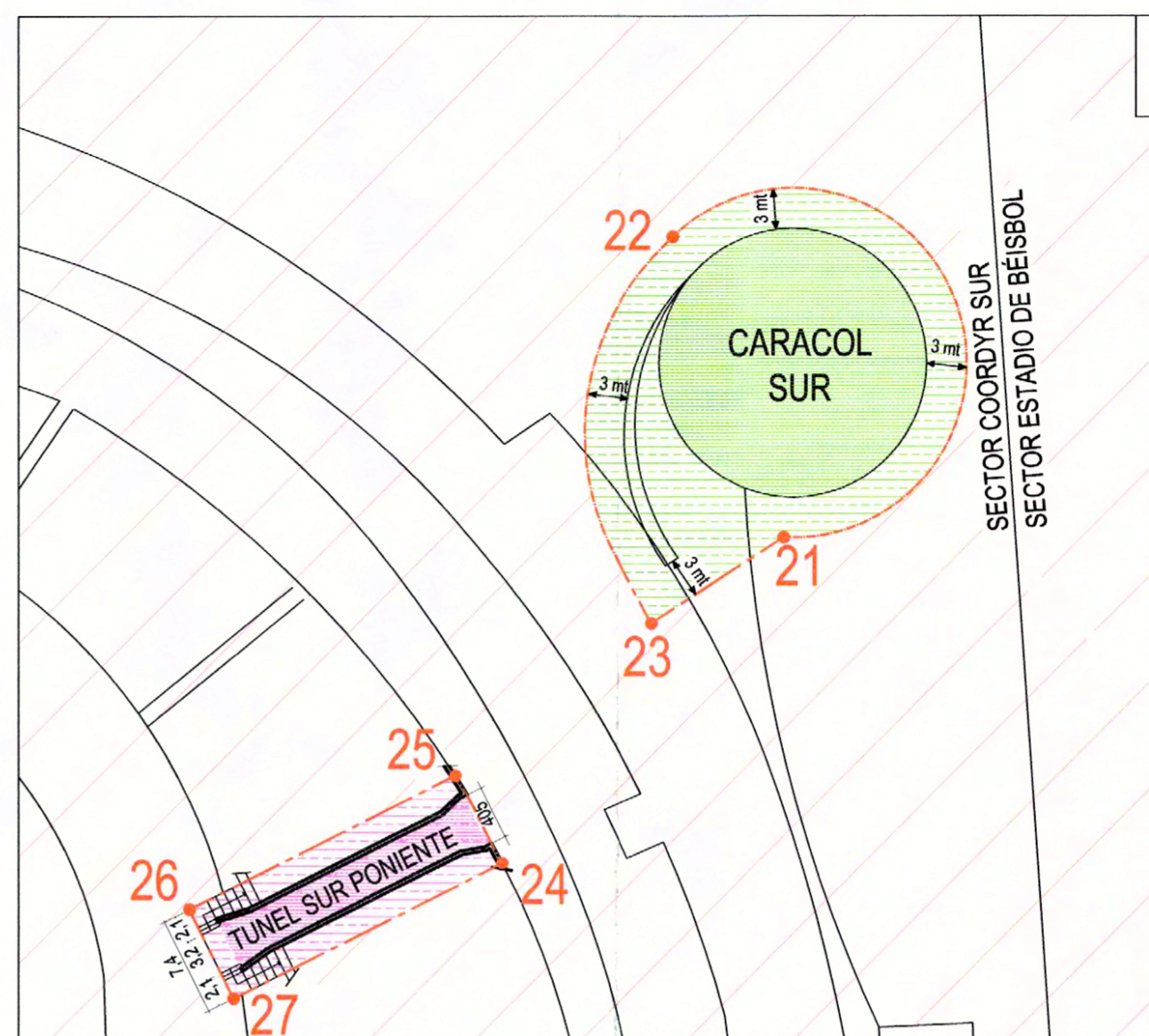


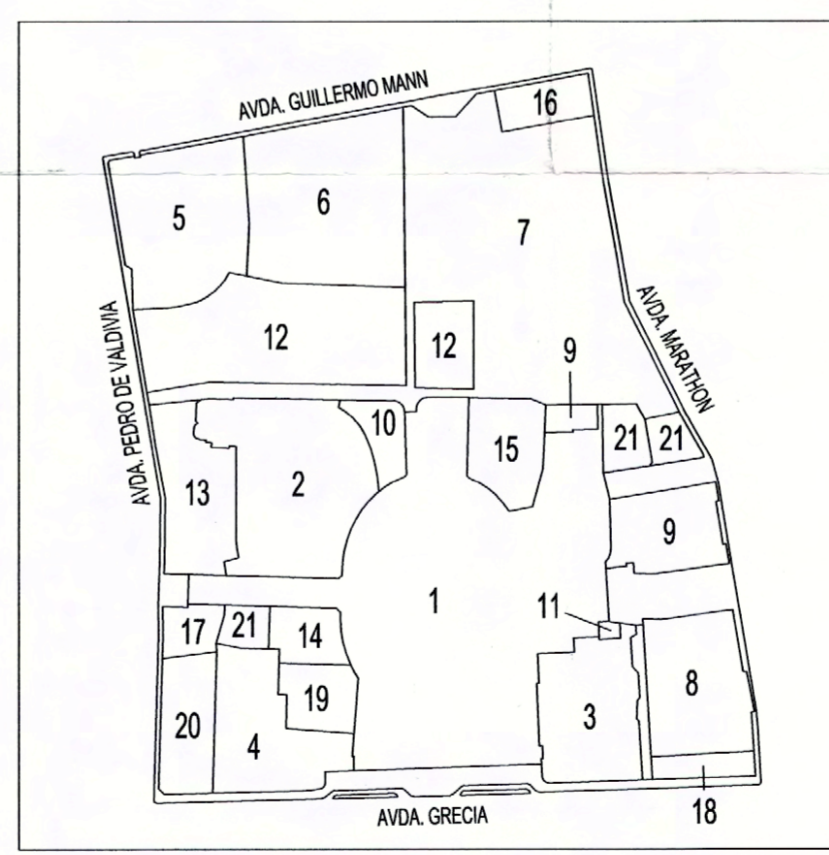
LÍMITE MONUMENTO HISTÓRICO  
Escala: 1/3.000



Nota:  
Plano elaborado en el Consejo de Monumentos Nacionales en base a antecedentes aportados por los Arquitectos Sra. Claudia Woywood y Sr. Marcelo Rodríguez del expediente "Solicitud de Declaratoria de Monumentos Históricos y Zonas Típicas - Estadio Nacional - Santiago - Chile - Mayo 2003" y por Chiledeportes.



DETALLE  
Escala: 1/500



PLANO SUBDIVISIÓN INTERNA  
DE RECINTOS  
Escala: 1/10.000



www.monumentos.cl LEY N° 17.288

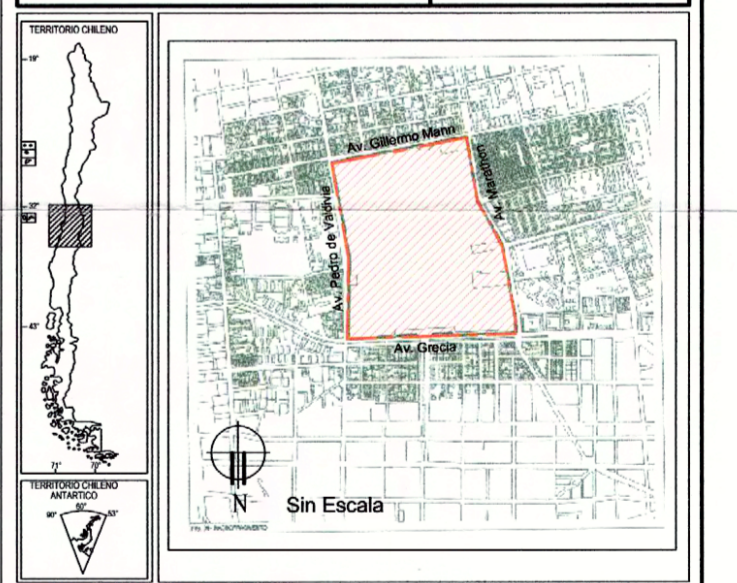
Categoría de Monumento Nacional:  
**MONUMENTO HISTÓRICO**  
**ESTADIO NACIONAL**

REGIÓN	METROPOLITANA
PROVINCIA	SANTIAGO
COMUNA	ÑUÑOA <b>PLANO OFICIAL</b>
DIRECCIÓN	Av. GRECIA N° 2001
LUGAR	Recinto del Estadio Nacional

LÍMITES DEL MONUMENTO HISTÓRICO: Polígono: A - B - C - D - E - F - A.	SUPERFICIE APROX. DEL POLÍGONO: 60.46 ha.
--	--

SIMBOLOGÍA - NOMENCLATURA	
	<b>Zona Especial de Restricción</b>
	Coliseo Central pol: 1-2-3-4-5-6-7-8-9-10-11-12-13-14-15-16-1
	Camarín Norte pol: 17-18-19-20-17
	Caracola Sur pol: 21-22-23-21
	Túnel Sur Poniente pol: 24-25-26-27-24

Materialidad de la Construcción: Hormigón armado y albañilería reforzada.	Decreto N° y fecha de aprobación:
N° de pisos:	
Uso Actual: Recinto Deportivo y recreacional	
Dibujó: K. Sánchez	N° de Roles Afectados: 1 (Rol SII 6115-1)
Revisó: Ch. Matzner	
CONTENIDO: PLANO DE LÍMITES	
Escala: 1/500 1/3.000 1/10.000	Lámina: 1 de 1 Fecha: 01.09.2003



PLANTA SUBDIVISIÓN INTERNA DE RECINTOS	
ESTADIO NACIONAL	
SUP. TOTAL APROX. : 61,17 ha.	
ADMINISTRACION ESTADIO NACIONAL	
1. COLISEO CENTRAL	24,67 ha
2. ESTADIO ATLETICO	4,50 ha
3. COURT DE TENIS *	2,79 ha
4. PISCINA	2,37 ha
5. VELÓDROMO Y COCHERA SUR	3,40 ha
6. ESTADIO DE BÉISBOL	4,56 ha
7. COMPLEJO CANCHAS INTERIORES	1,10 ha
8. COMPLEJO ANTA LIZANA 1 *	2,43 ha
9. COMPLEJO ANTA LIZANA 2 *	1,79 ha
10. COPA DE AGUA Y VIVERO	0,80 ha
11. CASINO PERSONAL	0,95 ha
<b>TOTAL</b>	<b>47,88 ha</b>
* CONCESION PARCIAL	
OTROS (DIGEDER - CONCESIONES)	
12. COPUCHI	4,58 ha
13. CENTRO DE ALTO RENDIMIENTO	1,97 ha
14. HOTEL DEPORTIVO C.A.R.	0,72 ha
15. PATINODROMO C.A.R.	1,30 ha
16. AJAR	0,71 ha
17. SIAI	0,50 ha
18. CONCESION LUIS ALBERTO RAMOS	0,43 ha
19. FEDERACION DE BICICROSIS	0,86 ha
20. TIRO CON ARCO	1,32 ha
21. SIN DESTINO O ESTACIONAMIENTO	0,88 ha
<b>TOTAL</b>	<b>13,29 ha</b>
NOTA: TODAS LAS SUPERFICIES INDICADAS SON REFERENCIALES	