




Monumento Nacional
 categoría: MONUMENTO HISTÓRICO
CEMENTERIOS N°1, N°2 Y DE DISIDENTES EN EL CERRO PANTEÓN


REGIÓN	DE VALPARAÍSO
PROVINCIA	VALPARAÍSO
COMUNA	VALPARAÍSO
DIRECCIÓN	PLANO OFICIAL
LUGAR	CERRO PANTEÓN

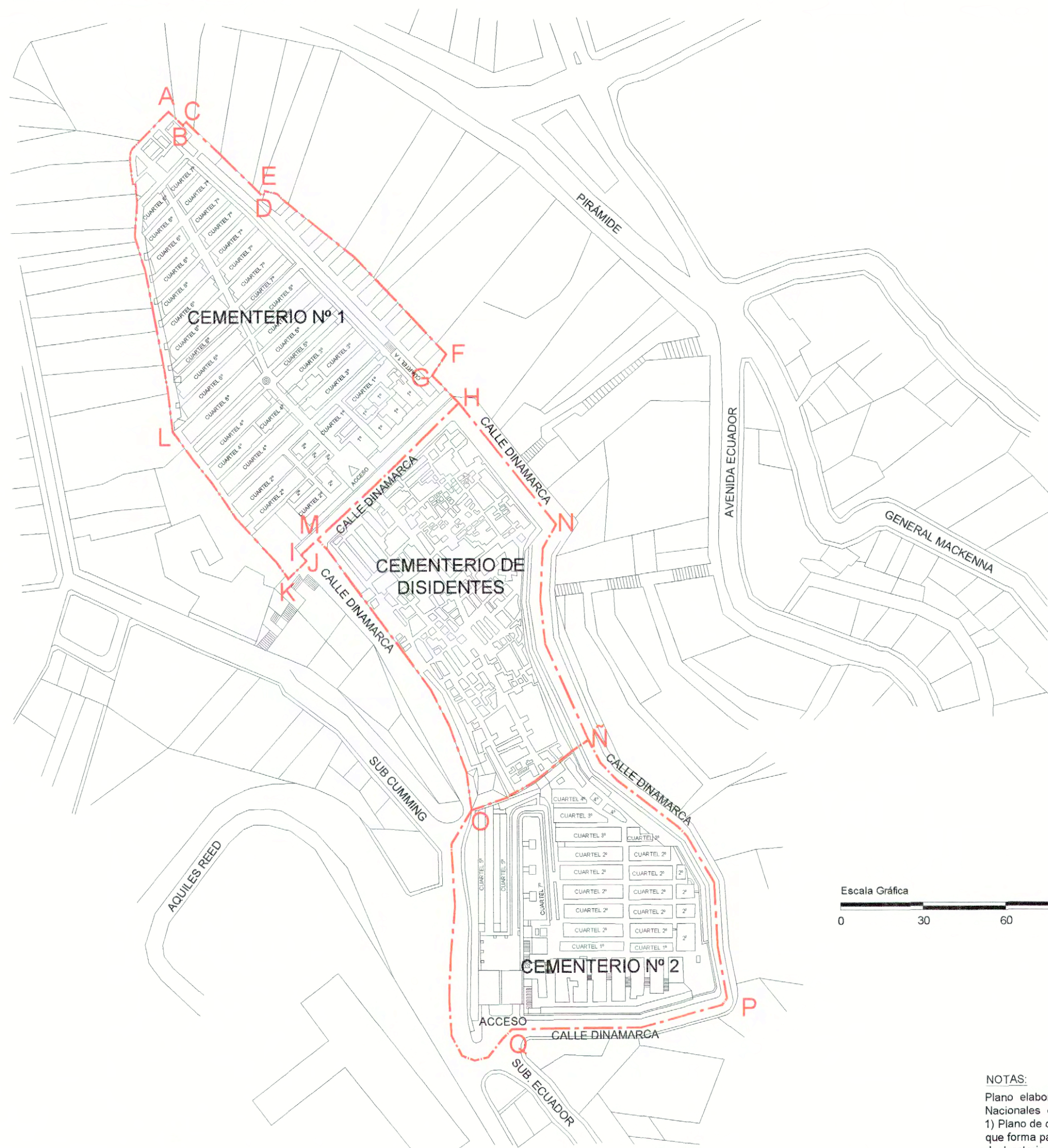
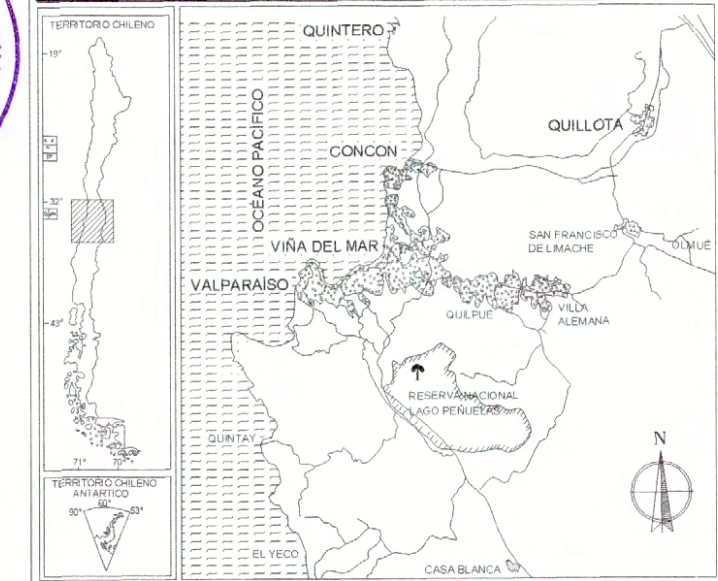
LÍMITES MONUMENTOS HISTÓRICOS:	SUPERFICIE APROX. DE LOS POLÍGONO:
Cementerio 1: A-B-C-D-E-F-G-H-I-J-K-L-A.	Cementerio 1: 26.270 m ²
Cementerio de Disidentes: M-H-N-Ñ-O-M.	C. Disidentes: 15.465 m ²
Cementerio 2: O-Ñ-P-Q-O	Cementerio 2: 15.130 m ²
Polígono Total: A-B-C-D-E-F-G-N-Ñ-P-Q-O-M-I-J-K-L-A	Polígono Total: 56.865 m²

SIMBOLOGÍA - NOMENCLATURA
 Límite de Monumento Histórico

Materialidad de la Construcción:	Decreto N° y fecha de aprobación:
Arquitecto:	N° de pisos:
Año de construcción:	Uso Actual:
Propietario:	Rut:
Dibujó: K. Sánchez	N° de Rol Afectado:
Revisó: Soledad Silva	

 Angel Cabeza Monteiro Secretario Ejecutivo Consejo de Monumentos Nacionales	 Soledad Silva Licenciada en Historia de la Secretaría Ejecutiva Consejo de Monumentos Nacionales
--	---

CONTENIDO:	
PLANO DE LÍMITES	
Escala: Gráfica	Lámina: 1 de 1
	Fecha: 28.09.2005



NOTAS:
 Plano elaborado en el Consejo de Monumentos Nacionales en base a:
 1) Plano de catastro de la I. Municipalidad de Valparaíso, que forma parte del expediente de solicitud de declaratoria, 2003.