



COMUNA DE SANTIAGO



Detalle 1 del empedrado



Detalle de unión de empedrado con solera de piedra



Vista desde calle Ricaurte hacia el poniente.



Vista desde calle Ricaurte hacia el oriente.




Detalle de la calzada y vereda calle Ricaurte, vista hacia el oriente



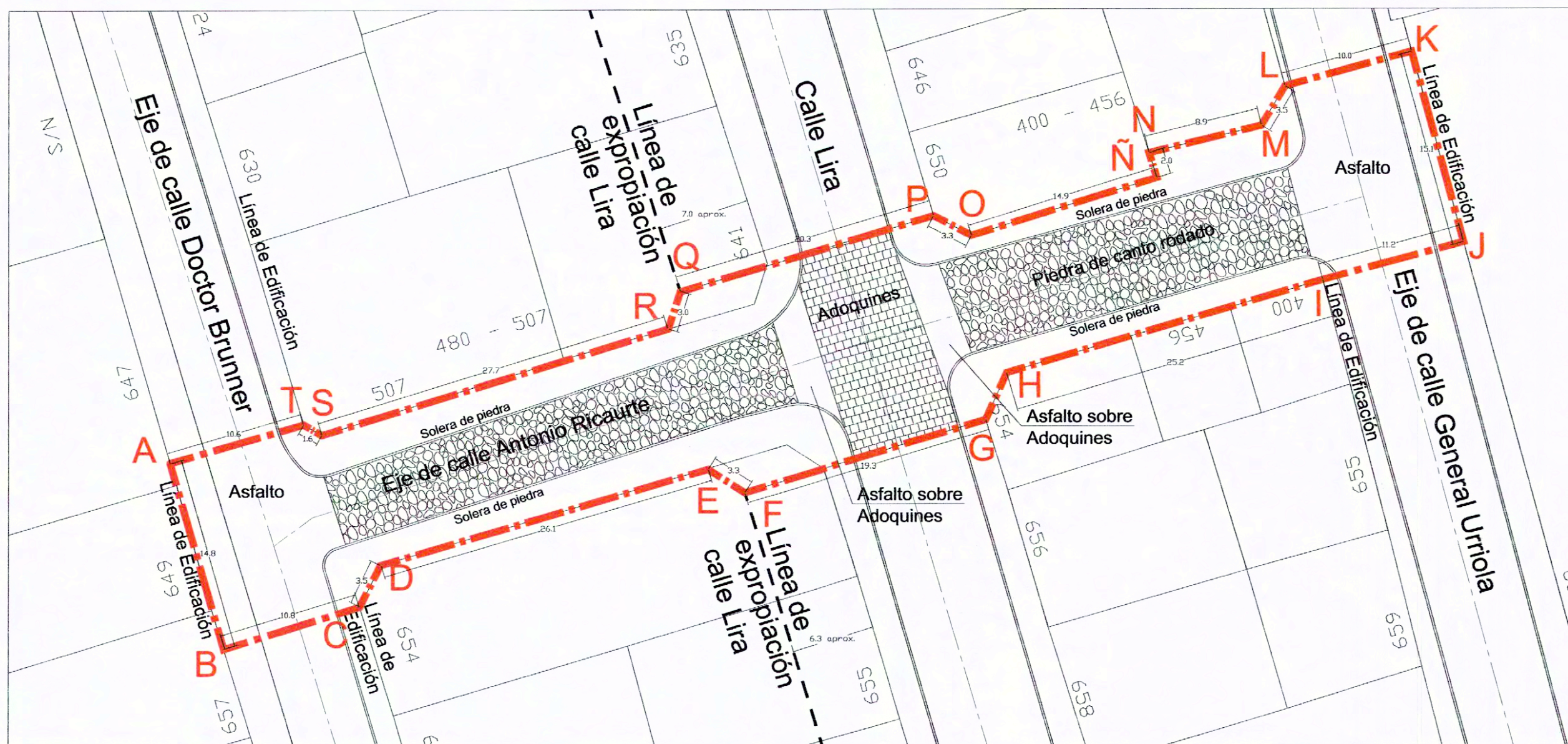
Detalle de la calzada de calle Antonio Ricaurte.




Detalle 2 del empedrado



Encuentro del empedrado de calle Antonio Ricaurte con el adoquinado de calle Lira, Vista desde esquina surponiente.



PLANTA DE LÍMITES



NOTA:
 Plano elaborado en el Consejo de Monumentos Nacionales en base a:
 • Plan Regulador de la Comuna de Santiago, I. Municipalidad de Santiago.
 • Fotografía del Expediente de Solicitud de Declaratoria como Monumento Histórico.
 • Fotografías de visita a terreno de la arquitecta de la Secretaría Ejecutiva del Consejo de Monumentos Nacionales, Srta. Patricia Ojeda del Río.
 • Las cotas prevalecen ante el dibujo.

MINISTERIO DE EDUCACIÓN
CONSEJO DE MONUMENTOS NACIONALES

www.monumentos.cl LEY N° 17.288

Monumento Nacional categoría: **MONUMENTO HISTÓRICO**

CALLE ANTONIO RICAURTE

| | |
|--|---|
| REGIÓN | METROPOLITANA |
| PROVINCIA | SANTIAGO |
| COMUNA | SANTIAGO |
| DIRECCIÓN | CALLE ANTONIO RICAURTE ENTRE LAS CALLES GRAL. URRIOLA Y DR. BRUNNER |
| LÍMITES DEL MONUMENTO HISTÓRICO: | SUPERFICIE APROX. DEL POLÍGONO: 1.320 m² |
| Polígono: A - B - C - D - E - F - G - H - I - J - K L - M - N - O - P - Q - R - S - T - A. | |

SIMBOLOGÍA - NOMENCLATURA

- Límite de Monumento 1.320 m²
- Línea de expropiación
- Piedra de canto rodado
- Adoquines

| | |
|---|-----------------------------------|
| Materialidad de la Construcción: Calzada: Piedra de canto rodado Solera: Piedra | Decreto N° y fecha de aprobación: |
| Año de construcción: Primera mitad del S. XX | N° de pisos: |
| Propietario: Ministerio de Bienes Nacionales | Uso Actual: Calle pública |
| Dibujante: K. Sánchez | N° de Rol Afectado: |
| Arquitecto revisor: Patricia Ojeda del Río | |

Patricia Ojeda del Río
Arquitecta
Consejo de Monumentos Nacionales

| | |
|-------------------------------|-------------------------------------|
| CONTENIDO: PLANO DE LÍMITE | N ↑ |
| Escala: Gráfica | Lámina: 1 de 1 Fecha: 29.10.2007 |

PLANO OFICIAL