

Vista estación inferior



Vista estación superior



Ascensores



Vista galería, estación superior

Memoria Explicativa de Polígono de Límites
A - B - C - D - E - F - G - H - I - J - K - L - M - A

Tramo	Descripción Polígono	Dimensión Aprox.
A - B	Límite norte, línea de edificación norte de la estación inferior y su proyección	10,80 m
B - C	Límite oriente, línea de edificación oriente de la estación inferior	6,87 m
C - D	Límite sur, línea de edificación sur de la estación inferior	2,96 m
D - E	Límite oriente, línea proyectada en el límite oriente del plano de rodadura del ascensor	10,17 m
E - F	Límite norte, línea de edificación norte de la estación superior	2,43 m
F - G	Límite oriente, línea de edificación oriente de la estación superior	6,65 m
G - H	Límite sur, línea de edificación sur de la estación superior y galería de acceso al hospital	37,11 m
H - I	Límite poniente, línea de edificación de edificio perteneciente al hospital.	10,27 m
I - J	Límite sur, línea de edificación norte de edificio perteneciente a hospital	4,34 m
J - K	Límite poniente, línea de edificación oriente de dependencias del hospital e Iglesia contigua	12,55 m
K - L	Límite norte, línea de solera norte de rampa	11,02 m
L - M	Límite norte, línea de solera norte de rampa	18,66 m
M - A	Límite norte, línea de solera norte de rampa	1,88 m

LEY N° 17.268

GOBIERNO DE CHILE
CONSEJO DE MONUMENTOS NACIONALES

MINISTERIO DE EDUCACIÓN
CONSEJO DE MONUMENTOS NACIONALES

www.monumentos.cl

DATOS GENERALES DEL MONUMENTO NACIONAL

Monumento Nacional
Categoría: **MONUMENTO HISTÓRICO**

ASCENSOR HOSPITAL VAN BÜREN

REGIÓN	VALPARAÍSO
PROVINCIA	VALPARAÍSO
COMUNA	VALPARAÍSO
LUGAR/UBICACIÓN	AVENIDA COLON 2408 - 2498

DATOS ESPECÍFICOS DEL MONUMENTO HISTÓRICO

(*)Propietario(s): Servicio de Salud Valparaíso

Rol Sil vigente al Segundo Semestre : 209 - 003

Rut del(los) propietario(s): 414.690 - 5

Arquitecto(s) destacado(s):

Materialidad predominante: Metal

Año de construcción: 1929 Nº de pisos:

Uso Original: Infraestructura / Vial, Obras Públicas y Transportes

Uso Actual: Infraestructura / Vial, Obras Públicas y Transportes

Decreto: Fecha Decreto:

ANTECEDENTES DEL PLANO

Polígono Monumento Histórico: A - B - C - D - E - F - G - H - I - J K - L - M - A	Superficie aprox. de polígono: 796,03 m²
Polígono Área no afectada como MH: 1 - 2 - 3 - 4 - 5 - 6 - 7 - 8 - 9 - 1	Superficie aprox. de polígono: 100,56 m²

Simbología - Nomenclatura:

- Límites Monumento Histórico
- Límites Área no afectada como MH

Profesional responsable: Attilio Caorsi R.

Profesional revisor: Mauricio Sánchez F.

Aprobado por CAMN: Coordinador Regional Sr. Attilio Caorsi R.

Osvaldo Poblete
Secretario Ejecutivo
Consejo de Monumentos Nacionales

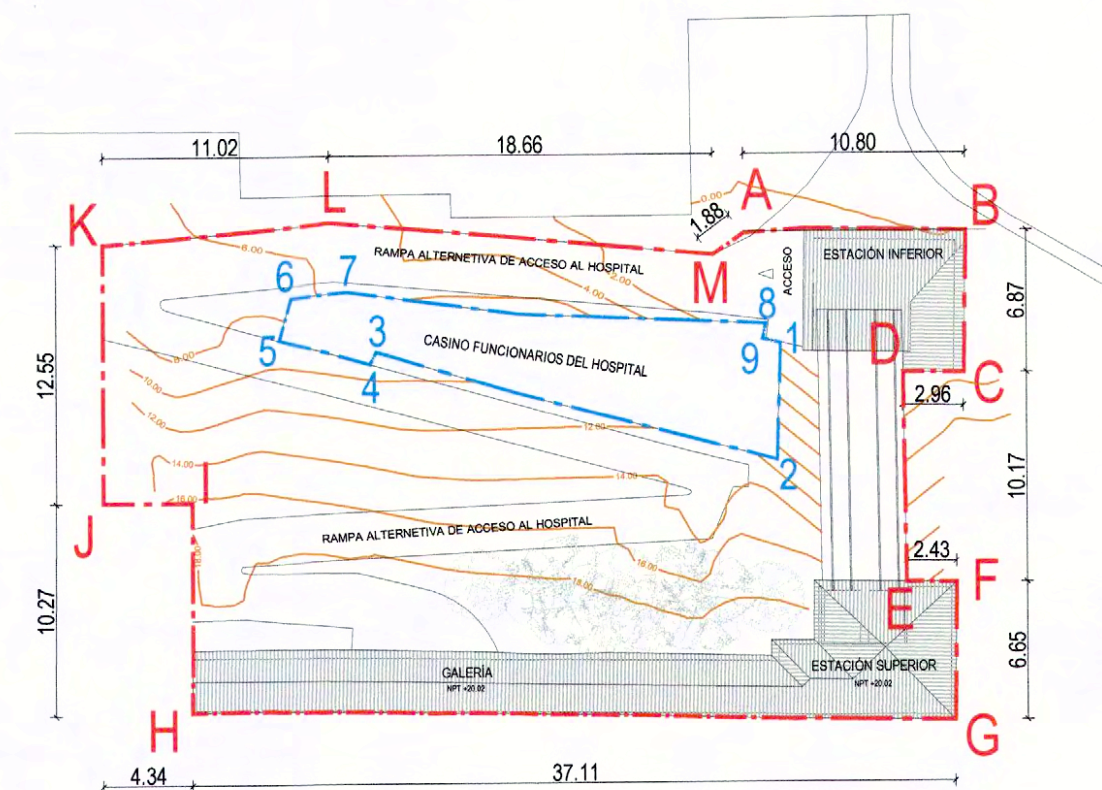
Attilio Caorsi R.
Arquitecto de la Secretaría Ejecutiva
Consejo de Monumentos Nacionales

Dibujado por: YGV. Revisado por: KSV.

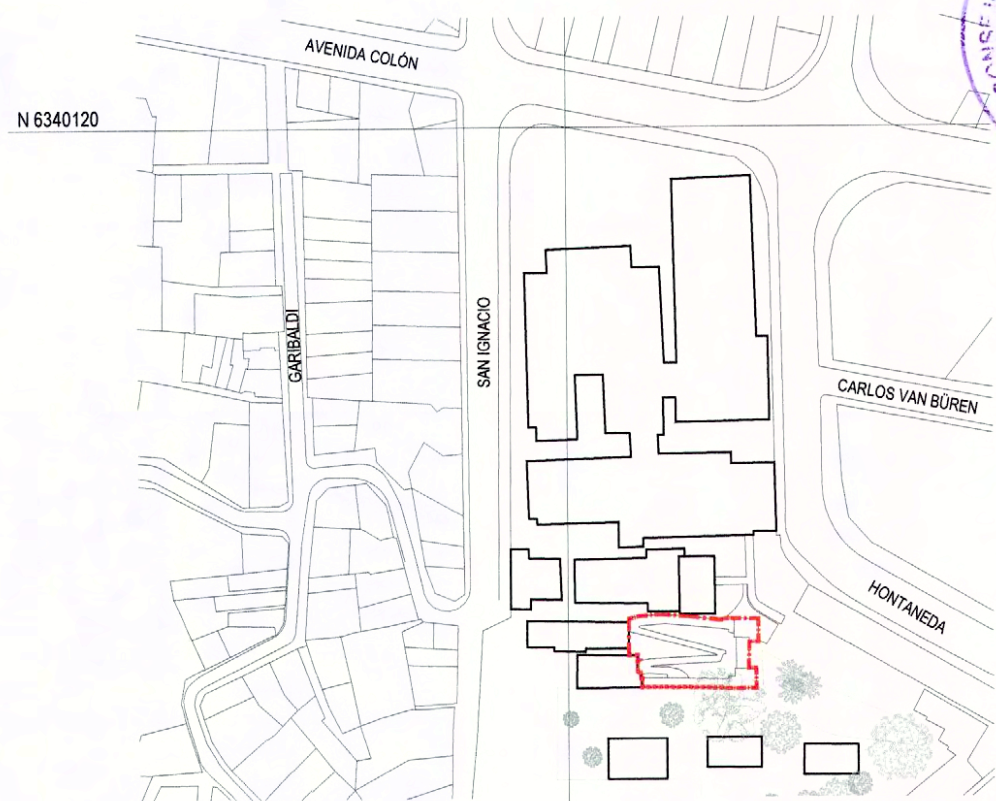

Contenido: PLANO UBICACIÓN - PLANO LÍMITES - FOTOGRAFÍAS

Escala: Gráfica


Fecha: 17 / 06 / 2010 Lámina: 1 de 1



PLANO DE LÍMITE
ESCALA GRÁFICA



PLANO DE UBICACIÓN
ESCALA GRÁFICA



NOTAS:

Plano elaborado en el Consejo de Monumentos Nacionales en base a:

- Base Catastral I. Municipalidad de Valparaíso, Diciembre 2009.
- Fotografías de U6 Arquitectos.
- Levantamiento planimétrico elaborado por U6 Arquitectos.
- Las cotas prevalecen por sobre el dibujo, están expresadas en metros.

(*) Esta información no acredita propiedad

