



Cuaderno de Trabajo

Historia, Geografía y Ciencias Sociales

Módulo didáctico para la enseñanza y el aprendizaje en escuelas rurales multigrado



Clase

2

► Geografía II



Cuaderno de trabajo

Historia, Geografía y Ciencias Sociales

Módulo didáctico para la enseñanza y el
aprendizaje en escuelas rurales multigrado

► Geografía II

Clase
2

Cuaderno de Trabajo
Historia, Geografía y Ciencias Sociales
Geografía II
Clase 2
1° a 6° Básico.

Programa de Educación Rural

División de Educación General
Ministerio de Educación
República de Chile

Autores

Equipo de Historia, Geografía y Ciencias Sociales - Nivel de Educación Básica MINEDUC
Profesionales externas:
Loreto Jara Males
Georgina Giadrosic Reyes

Edición

Nivel de Educación Básica MINEDUC

Con colaboración de:

Secretaría Regional Ministerial de Educación Región Metropolitana
Microcentro Lampa
Comuna de Lampa

Diseño y Diagramación

Designio

Ilustraciones

Miguel Marfán Sofa
Designio

Junio 2014


ACTIVIDAD

1


1. Dibuja los siguientes **elementos naturales** del paisaje de tu localidad.

Relieve


(Montañas, cerros, mesetas, volcanes, valles, llanuras)

**Aguas superficiales**


(Ríos, lagos, lagunas, etc.)

**Vegetación**

(Árboles, arbustos, hierbas, etc.)

**Fauna**

(Animales y aves)



ACTIVIDAD 2

1. Dibuja los siguientes **elementos culturales** del paisaje de tu localidad.

Población (Personas que habitan el lugar, pueblos, ciudades, etc.)

Actividades económicas (Agricultura, ganadería, minería, industria, etc.)

Equipamiento (Casas, escuelas, hospitales, locales comerciales, iglesias, etc.)

Transporte y comunicaciones (Caminos, carreteras, vías férreas, postes y alambrados, antenas, etc.)

ACTIVIDAD 3

Dibuja lo que más te gusta del espacio geográfico donde vives.

Dibuja lo que menos te gusta del espacio geográfico donde vives.


ACTIVIDAD

1


1. Dibuja los siguientes **elementos naturales** del paisaje de tu localidad.

Relieve


(Montañas, cerros, mesetas, volcanes,
valles, llanuras)

**Aguas superficiales**


(Ríos, lagos, lagunas, etc.)

**Vegetación**

(Árboles, arbustos, hierbas, etc.)

**Fauna**

(Animales y aves)



ACTIVIDAD 2

1. Dibuja los siguientes **elementos culturales** del paisaje de tu localidad.

Población (Personas que habitan el lugar, pueblos, ciudades, etc.)

Actividades económicas (Agricultura, ganadería, minería, industria, etc.)

Equipamiento (Casas, escuelas, hospitales, locales comerciales, iglesias, etc.)

Transporte y comunicaciones (Caminos, carreteras, vías férreas, postes y alambrados, antenas, etc.)

ACTIVIDAD 3

Dibuja lo que más te gusta del espacio geográfico donde vives.

Dibuja lo que menos te gusta del espacio geográfico donde vives.

ACTIVIDAD 1

Describe los **elementos naturales** de tu localidad.

a) Relieve

¿Cuáles son las formas del **relieve** que observas?

Escribe algunos nombres de las formas del relieve que se encuentran en tu localidad, por ejemplo *"Cerro Colorado"*.

b) Aguas superficiales

¿Existen cerca de tu localidad algunas formas de aguas superficiales? Marca con un las que correspondan y escribe sus nombres.

		Nombre
Río	<input type="checkbox"/>	
Lago	<input type="checkbox"/>	
Laguna	<input type="checkbox"/>	
Terma	<input type="checkbox"/>	

c) Clima

¿Qué tipo de precipitaciones se producen en tu localidad? Marca con un ✓ las que corresponda.

Lluvia	Nieve	Granizo	No suele precipitar

¿Existen meses del año en que no precipita? ¿Cuáles?

¿Existen meses del año en que las precipitaciones son más abundantes? ¿Cuáles?

¿Cómo suele estar el cielo en tu localidad? Marca con un ✓ donde corresponda.

Frecuentemente nublado	Frecuentemente despejado	Nublado por la mañana y despejado por la tarde

d) Vegetación y fauna

Marca con un ✓ las opciones que correspondan.

Plantas naturales de nuestra comunidad			Animales naturales de nuestra comunidad		
Abundantes	Variadas	Escasas	Abundantes	Variadas	Escasas

Dibuja una planta y un animal naturales de tu localidad y escribe su nombre.

ACTIVIDAD 2

Describe los **elementos culturales** del paisaje de tu localidad, marcando con un ✓ los que correspondan.

a) Población

La población vive: agrupada. dispersa.

b) Actividades productivas

¿Cuáles de estas **actividades productivas** son más frecuentes en tu localidad? Márcalas con un ✓.

Minería	<input type="checkbox"/>	Pesca	<input type="checkbox"/>
Industria	<input type="checkbox"/>	Comercio	<input type="checkbox"/>
Cultivo de bosques	<input type="checkbox"/>	Cultivos	<input type="checkbox"/>
Crianza de Animales	<input type="checkbox"/>	Otros	<input type="checkbox"/>

Si marcaste "Otros", anota cuáles.

c) Equipamiento

Describe el equipamiento de tu localidad, marcando con un ✓ en los .

Casas	<input type="checkbox"/>	Escuelas	<input type="checkbox"/>	Hospitales	<input type="checkbox"/>
Comercio	<input type="checkbox"/>	Iglesias	<input type="checkbox"/>	Comisarías	<input type="checkbox"/>

Otros:

d) Transportes y comunicaciones

Describe el sistema de **transportes y comunicaciones** de tu localidad, marcando con un ✓ en los .

Caminos Vías férreas Postes y alambrados


Carreteras Aeropuertos Antenas

Otros:


ACTIVIDAD 3

Reflexiona sobre el paisaje de tu localidad.

a) Dibuja lo que **más te gusta** del espacio geográfico donde vives.



b) Dibuja lo que **menos te gusta** del espacio geográfico donde vives.



c) ¿Qué sugerirías para mejorar el entorno geográfico de tu localidad?

ACTIVIDAD 1

Describe los **elementos naturales** de tu localidad.

a) Relieve

¿Cuáles son las formas del **relieve** que observas?

Escribe algunos nombres de las formas del relieve que se encuentran en tu localidad, por ejemplo *"Cerro Colorado"*.

b) Aguas superficiales

¿Existen cerca de tu localidad algunas formas de aguas superficiales? Marca con un las que correspondan y escribe sus nombres.

		Nombre
Río	<input type="checkbox"/>	
Lago	<input type="checkbox"/>	
Laguna	<input type="checkbox"/>	
Terma	<input type="checkbox"/>	

c) Clima

¿Qué tipo de precipitaciones se producen en tu localidad? Marca con un ✓ las que corresponda.

Lluvia	Nieve	Granizo	No suele precipitar

¿Existen meses del año en que no precipita? ¿Cuáles?

¿Existen meses del año en que las precipitaciones son más abundantes? ¿Cuáles?

¿Cómo suele estar el cielo en tu localidad? Marca con un ✓ donde corresponda.

Frecuentemente nublado	Frecuentemente despejado	Nublado por la mañana y despejado por la tarde

d) Vegetación y fauna

Marca con un ✓ las opciones que correspondan.

Plantas naturales de nuestra comunidad		
Abundantes	Variadas	Escasas

Animales naturales de nuestra comunidad		
Abundantes	Variadas	Escasas

Dibuja una planta y un animal de tu localidad y escribe su nombre.

ACTIVIDAD 2

Describe los **elementos culturales** del paisaje de tu localidad, marcando con un ✓ los que correspondan.

a) Población

La población vive:

agrupada.

dispersa.

b) Actividades productivas

¿Cuáles de estas **actividades productivas** son más frecuentes en tu localidad? Márcalas con un ✓.

Minería

Pesca

Industria

Comercio

Cultivo de bosques

Cultivos

Crianza de Animales

Otros

Si marcaste "Otros", anota cuáles.

c) Equipamiento

Describe el equipamiento de tu localidad, marcando con un ✓ en los .

Casas

Escuelas

Hospitales

Comercio

Iglesias

Comisarías

Otros:

d) Transportes y comunicaciones

Describe el sistema de **transportes y comunicaciones** de tu localidad, marcando con un ✓ en los .


Caminos	<input type="checkbox"/>	Vías férreas	<input type="checkbox"/>	Postes y alambrados	<input type="checkbox"/>
Carreteras	<input type="checkbox"/>	Aeropuertos	<input type="checkbox"/>	Antenas	<input type="checkbox"/>

Otros:


ACTIVIDAD**3**

Reflexiona sobre el paisaje de tu localidad.

a) Dibuja lo que **más te gusta** del espacio geográfico donde vives.



b) Dibuja lo que **menos te gusta** del espacio geográfico donde vives.



c) ¿Qué sugerirías para mejorar el entorno geográfico de tu localidad?

ACTIVIDAD 1

Describe los **elementos naturales** de tu localidad.

a) Relieve

¿Cuáles son las formas del **relieve** que puedes observar?

Escribe algunos nombres de las formas del relieve que se encuentran en tu localidad, por ejemplo *"Cerro Colorado"*.

b) Aguas superficiales

¿Existen cerca de tu localidad algunas formas de aguas superficiales? Marca con un las que correspondan y escribe sus nombres.

		Nombre
Río	<input type="checkbox"/>	
Lago	<input type="checkbox"/>	
Laguna	<input type="checkbox"/>	
Terma	<input type="checkbox"/>	

c) Clima

¿Qué tipo de precipitaciones se producen en tu localidad? Marca con un ✓ las que corresponda.

Lluvia	Nieve	Granizo	No suele precipitar

¿Existen meses del año en que no precipita? ¿Cuáles?

¿Existen meses del año en que las precipitaciones son más abundantes? ¿Cuáles?

¿Cómo suele estar el cielo en tu localidad? Marca con un ✓ donde corresponda.

Frecuentemente nublado	Frecuentemente despejado	Nublado por la mañana y despejado por la tarde

d) Vegetación y fauna

Marca con un ✓ las opciones que correspondan.

Plantas naturales de nuestra comunidad		
Abundantes	Variadas	Escasas

Animales naturales de nuestra comunidad		
Abundantes	Variados	Escasos

Dibuja una planta y un animal de tu localidad y escribe sus nombres.

ACTIVIDAD 2

Describe los **elementos culturales** del paisaje de tu localidad, marcando con un ✓ los que correspondan.

a) PoblaciónMenos de mil personas Entre mil y dos mil personas. Más de dos mil personas. La población vive: agrupada. dispersa. **b) Actividades productivas**

¿Cuáles de estas **actividades productivas** son más frecuentes en tu localidad? Márcalas con un ✓.

Minería Crianza de Animales Cultivos Industria Pesca Otros Cultivo de bosques Comercio

Si marcaste "Otros", anota cuáles.

c) Equipamiento

Describe el equipamiento de tu localidad, marcando con un ✓ en los .

Casas Escuelas Hospitales Comercio Iglesias Comisarías

Otros:

d) Transportes y comunicaciones

Describe el sistema de **transportes y comunicaciones** de tu localidad, marcando con un ✓ en los .

Caminos	<input type="checkbox"/>	Vías férreas	<input type="checkbox"/>	Postes y alambrados	<input type="checkbox"/>
Carreteras	<input type="checkbox"/>	Aeropuertos	<input type="checkbox"/>	Antenas	<input type="checkbox"/>

Otros:

ACTIVIDAD**3**

Reflexiona sobre el paisaje de tu localidad.

1. ¿Cuáles son las **características físicas** (relieve, agua, clima, etc.) de tu localidad, que favorecen el desarrollo de las **actividades productivas** que se realizan en ella?

2. ¿Qué es lo que más te gusta del espacio geográfico donde vives?

3. ¿Qué se puede hacer para conservarlo?

4. ¿Qué te disgusta del espacio geográfico donde vives?

5. ¿Cómo crees que podrían modificarse esos aspectos?

ACTIVIDAD 1

Describe los **elementos naturales** de tu localidad.

a) Relieve

¿Cuáles son las formas del **relieve** que puedes observar?

Escribe algunos nombres de las formas del relieve que se encuentran en tu localidad, por ejemplo *"Cerro Colorado"*.

b) Aguas superficiales

¿Existen cerca de tu localidad algunas formas de aguas superficiales? Marca con un las que correspondan y escribe sus nombres.

Formas		Nombre
Río	<input type="checkbox"/>	
Lago	<input type="checkbox"/>	
Laguna	<input type="checkbox"/>	
Terma	<input type="checkbox"/>	

c) **Clima**

¿Qué tipo de precipitaciones se producen en tu localidad? Marca con un ✓ las que corresponda.

Lluvia	Nieve	Granizo	No suele precipitar

¿Existen meses del año en que no precipita? ¿Cuáles?

¿Existen meses del año en que las precipitaciones son más abundantes? ¿Cuáles?

¿Cómo suele estar el cielo en tu localidad? Marca con un ✓ donde corresponda.

Frecuentemente nublado	Frecuentemente despejado	Nublado por la mañana y despejado por la tarde

d) **Vegetación y fauna**

Marca con un ✓ las opciones que correspondan.

Plantas naturales de nuestra comunidad			Animales naturales de nuestra comunidad		
Abundantes	Variadas	Escasas	Abundantes	Variados	Escasos

Dibuja una planta y un animal de tu localidad y escribe sus nombres.

ACTIVIDAD 2

Describe los **elementos culturales** del paisaje de tu localidad, marcando con un ✓ los que correspondan.

a) PoblaciónMenos de mil personas Entre mil y dos mil personas. Más de dos mil personas. La población vive: agrupada. dispersa. **b) Actividades productivas**

¿Cuáles de estas **actividades productivas** son más frecuentes en tu localidad? Márcalas con un ✓.

Minería Crianza de Animales Cultivos Industria Pesca Otros Cultivo de bosques Comercio

Si marcaste "Otros", anota cuáles.

c) Equipamiento

Describe el equipamiento de tu localidad, marcando con un ✓ en los .

Casas Escuelas Hospitales Comercio Iglesias Comisarías

Otros:

d) Transportes y comunicaciones

Describe el sistema de **transportes y comunicaciones** de tu localidad, marcando con un ✓ en los .

Caminos	<input type="checkbox"/>	Vías férreas	<input type="checkbox"/>	Postes y alambrados	<input type="checkbox"/>
Carreteras	<input type="checkbox"/>	Aeropuertos	<input type="checkbox"/>	Antenas	<input type="checkbox"/>

Otros:

ACTIVIDAD**3**

Reflexiona sobre el paisaje de tu localidad.

1. ¿Cuáles son las **características físicas** (relieve, agua, clima, etc.) de tu localidad, que favorecen el desarrollo de las **actividades productivas** que se realizan en ella?

2. ¿Qué es lo que más te gusta del espacio geográfico donde vives?

3. ¿Qué se puede hacer para conservarlo?

4. ¿Qué te disgusta del espacio geográfico donde vives?

5. ¿Cómo crees que podrían modificarse esos aspectos?



Ministerio de
Educación

Gobierno de Chile