

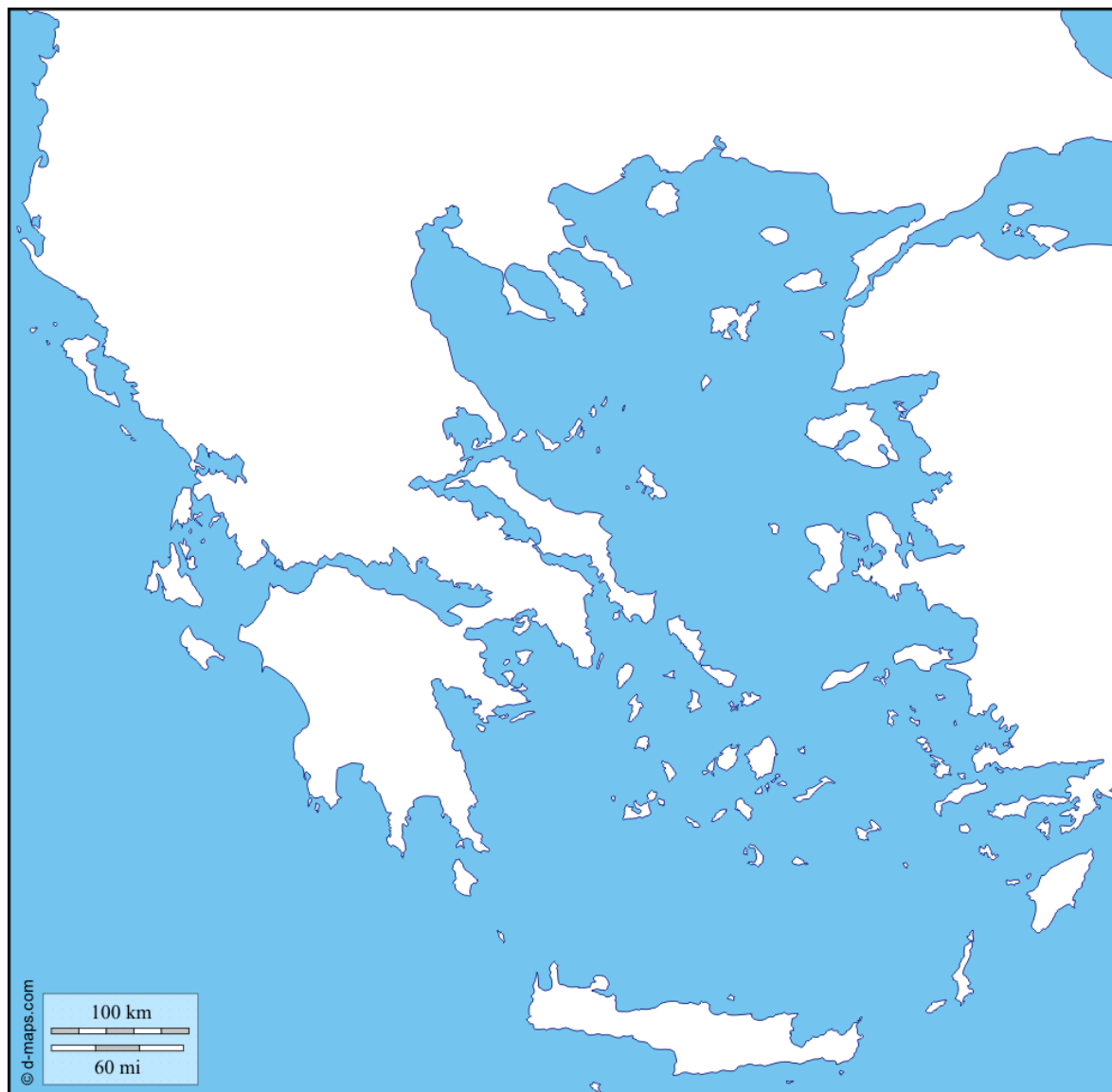
nombre

curso

fecha

ACTIVIDAD
UBICANDO EL TERRITORIO DE LOS GRIEGOS

El siguiente mapa muestra el territorio donde vivían los antiguos griegos. En esa zona, hoy en día, hay un país que se llama Grecia.

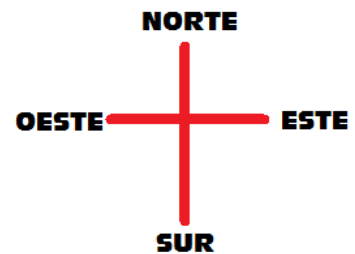


Mire bien este mapa. Éste corresponde al continente de Europa, donde se encuentra el territorio de los griegos. ¿En qué parte de Europa está esta zona? Píntela de color rojo. Si es necesario, mire nuevamente el mapa de la página 1.

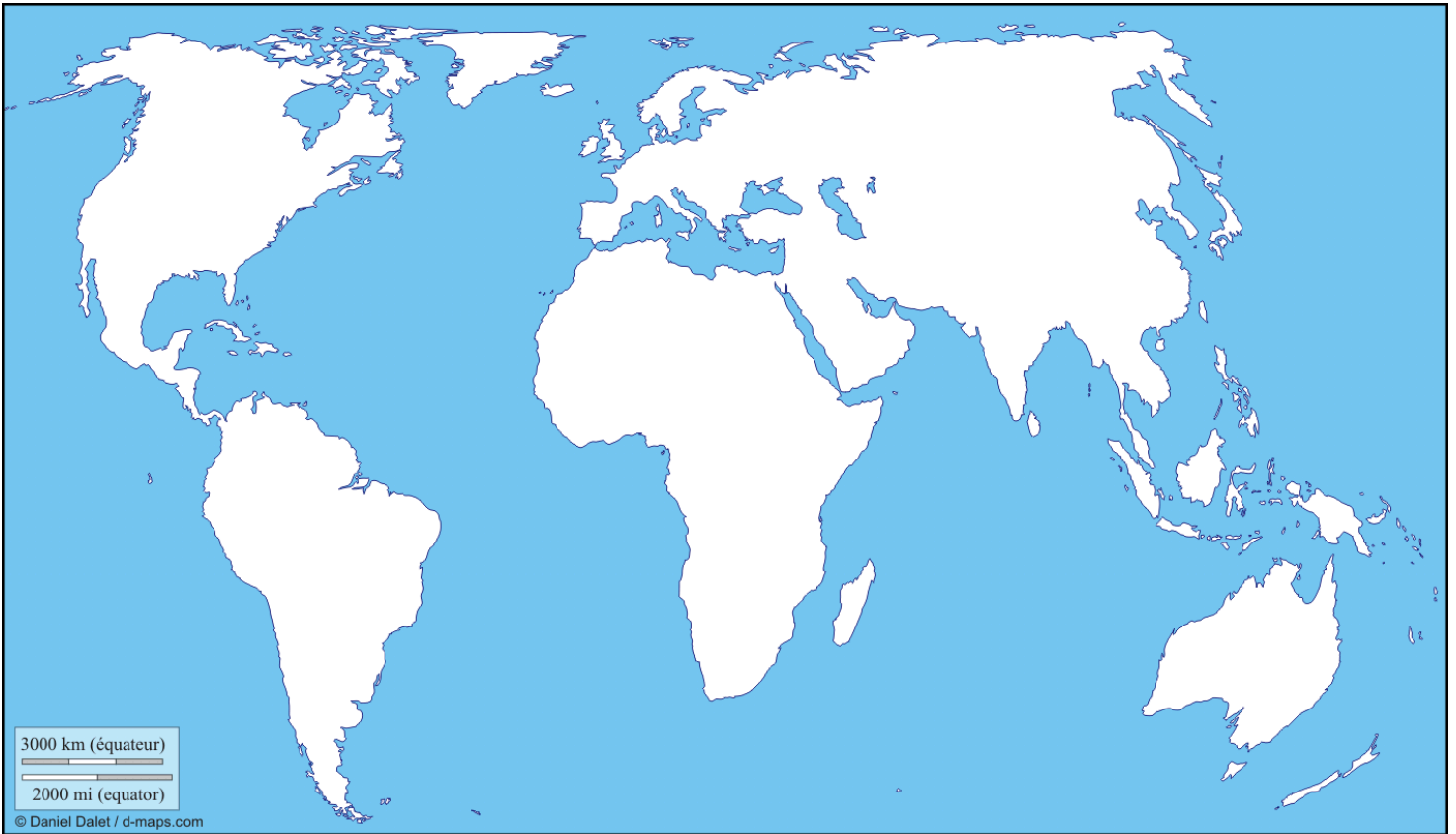


1. ¿Cómo se llama el gran mar donde se ubica Grecia?

2. Grecia se encuentra al _____ de Europa.



¿Y éste mapa? ¡Es de todo el mundo! ¿Logra reconocer Europa? ¿y el territorio de los griegos? Pinte este último de color rojo.



¿Se acuerda dónde está Chile? Pinte el territorio nacional de color verde y haga una línea que comience en nuestro país y que termine en la actual Grecia.